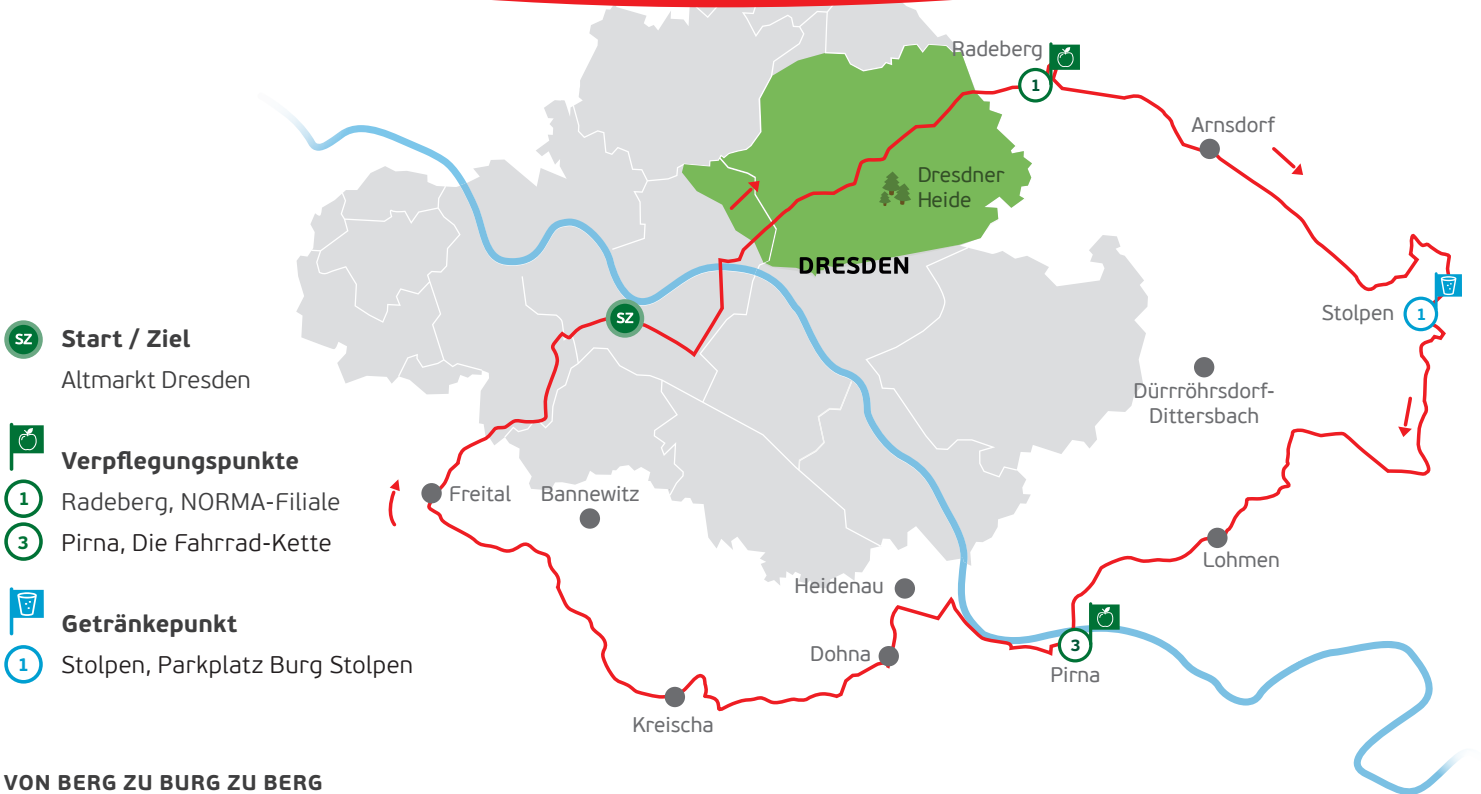




24. SZ-FAHRRAD FEST

100 KM

RADTOURENFAHRT 2
7. JULI 2019

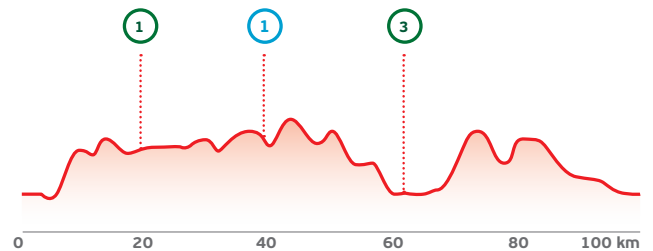


- SZ Start / Ziel**
Altmarkt Dresden
- Verpflegungspunkte**
 - 1 Radeberg, NORMA-Filiale
 - 3 Pirna, Die Fahrrad-Kette
- Getränkepunkt**
 - 1 Stolpen, Parkplatz Burg Stolpen

VON BERG ZU BURG ZU BERG
BEGINN 8:25 UHR HÖHENMETER ca. 1100

Gleich zu Beginn der Tour ist Puste gefragt, denn durch die Dresdner Heide Richtung Radeberg geht es kräftig bergauf. Einmal oben angelangt, folgt ein entspannter Streckenabschnitt bis nach Stolpen mit seiner imposanten Burgkulisse. Nun wird es auch wieder deutlich bergiger, wenn bis nach Pirna ein munteres Auf und Ab und lange Abfahrten volle Konzentration erfordern. Ein kurzer städtisch geprägter Teil führt weiter durch Heidenau und Dohna, bevor die nächsten Berge erklommen werden. Vor dem letzten Etappenhöhepunkt in Possendorf geht es um das Gelände der Bavaria Klinik Kreischa. Danach führt die Tour bergab über Freital zurück auf den Dresdner Altmarkt.

HÖHENPROFIL DER TOUR



BITTE BEACHTEN SIE FOLGENDE HINWEISE

Sicherheit: Alle Strecken des SZ-Fahrradfestes führen durch den öffentlichen Verkehrsraum. Straßenschäden können demnach nicht ausgeschlossen werden. Die Straßenverkehrsordnung und das Rechtsfahrgebot sind unbedingt zu befolgen. Verstöße können vom Veranstalter und der Polizei geahndet werden. Verhalten Sie sich so, dass Sie keinen anderen Verkehrsteilnehmer gefährden oder schädigen. Jeder Teilnehmer ist für die Verkehrssicherheit seines Fahrrads selbst verantwortlich und sollte einen Helm tragen. **Verwertungsrechte:** Der Teilnehmer ist damit einverstanden, dass im Rahmen der Veranstaltung gemachte Fotos, Filmaufnahmen und Interviews ohne Vergütungsanspruch für die Berichterstattung und Bewerbung des Fahrradfestes genutzt und weitergegeben werden dürfen. **Minderjährige:** Minderjährige oder nicht unbeschränkt Geschäftsfähige dürfen nur in Begleitung oder mit dem schriftlichen Ein-

verständnis eines Erziehungsberechtigten/gesetzlichen Vertreters am SZ-Fahrradfest teilnehmen. **Startnummer:** Die Startnummer darf nicht an Dritte weitergegeben und muss deutlich sichtbar vorn am Fahrrad oder im Brustbereich an der Kleidung befestigt werden. **Haftung:** Die Teilnahme erfolgt auf eigenes Risiko. Der Teilnehmer erklärt mit seiner Anmeldung ausdrücklich, dass ihm die spezifischen Gefahren der Veranstaltung bekannt sind sowie für seine Teilnahme keine gesundheitlichen Bedenken bestehen.

Es gelten die Teilnahmebedingungen (AGB) des Veranstalters Sächsische Zeitung, DDV Mediengruppe GmbH & Co. KG, Ostra-Allee 20, 01067 Dresden, die unter www.sz-fahrradfest.de/agb im Internet abrufbar sind.

Mit freundlicher Unterstützung von: **DREWAG**

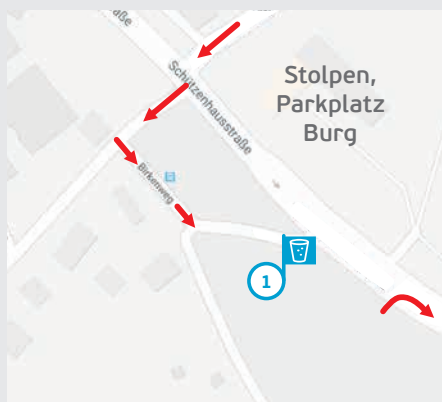


RADTOURENFAHRT 2 100 KM

km	hm*	Zeitfenster		Ort	Streckenführung
		ø 28 km/h	ø 18 km/h		
		Stand: April 2019 (Änderungen vorbehalten)			
0,0	0,0	8:25	8:40	Dresden	START Altmarkt, Wilsdruffer Straße
0,5	0,0	8:26	8:41	Dresden	Wilsdruffer Straße, Pirnaischer Platz
0,5	0,0	8:26	8:41	Dresden	Tourteilung (35 km von 5, 15, 45, 65, 100, 140 km)
0,5	0,0	8:26	8:41	Dresden	Grunaer Straße, Straßburger Platz
1,2	0,0	8:27	8:44	Dresden	Tourteilung (5 km von 15, 45, 65, 100, 140 km)
1,2	0,0	8:27	8:44	Dresden	Stübelallee, Fetscherstraße
4,5	0,0	8:34	8:55	Dresden	Tourteilung (15 km von 45, 65, 100, 140 km)
4,5	0,0	8:34	8:55	Dresden	Waldschlösschenbrücke, Tunnel, Bautzner Straße, Fischhausstraße
6,2	25,0	8:38	9:00	Dresden	Tourteilung (45 km von 65, 100, 140 km)
6,2	25,0	8:38	9:00		Fischhausstraße, Radeberger Landstraße
14,3	189,0	8:55	9:30	Radeberg	Dresdener Straße, Rathenaustraße, Dr.-Albert-Dietze-Straße
17,9	222,5	9:03	9:41	Radeberg	Verpflegungspunkt – Radeberg, NORMA-Filiale 1
17,9	222,5	9:03	9:41	Radeberg	Dr.-Albert-Dietze-Straße/Pestalozzistraße
18,9	227,5	9:05	9:43	Radeberg	Tourteilung (65 km von 100, 140 km)
18,9	227,5	9:05	9:43		Dr.-Albert-Dietze-Straße, Röderstraße, Stolpener Straße
25,4	277,5	9:19	10:04	Arnsdorf, Fischbach	Stolpener Straße
27,2	290,5	9:22	10:15		Stolpener Straße, Kreisverkehr (B6) 2. Ausfahrt, Stolpener Straße, Stolpener Landstraße
32,7	332,5	9:35	10:29	Rennersdorf	Alte Hauptstraße, Wesenitztalstraße
34,2	332,5	9:38	10:34		Alte Berghäuser, Buschmühle, Buschmühlenstraße, Niedere Straße, Bischofswerdaer Straße
37,0	440,5	9:44	10:45	Stolpen	Bischofswerdaer Straße, Birkenweg
39,0	462,5	9:48	10:50	Stolpen	Getränkepunkt – Stolpen, Parkplatz Burg Stolpen 1
39,0	462,5	9:48	10:50	Stolpen	Schützenhausstraße
41,2	477,5	9:53	10:57	Langenwolmsdorf	Stolpener Straße, Tiergartenstraße, Bahnhofstraße
41,2	477,5	9:53	10:57	Langenwolmsdorf	Tourteilung (100 km von 140 km)
41,2	477,5	09:53	10:57		Bahnhofstraße, Alte Napoleonstraße
45	597,5	10:00	11:09	Heeselicht	Napoleonstraße, Basteistraße
45,3	597,5	10:02	11:11	Stürza	Hohnsteiner Straße
49,6	607,5	10:11	11:25	Dobra	Dürröhdsdorfer Straße, Pirnaer Straße
49,7	662,5	10:12	11:27	Lohmen	Stolpener Straße

km	hm*	Zeitfenster		Ort	Streckenführung
		ø 28 km/h	ø 18 km/h		
		Stand: April 2019 (Änderungen vorbehalten)			
54,6	677,5	10:22	11:42	Lohmen	Tourzusammenführung (100 km mit 140 km)
55,1	677,1	10:23	11:43	Lohmen	Basteistraße, Pirnaer Straße
59,9	712,5	10:33	11:59	Pirna	Lohmener Straße, Hauptstraße
60,4	712,5	10:34	12:01	Pirna	Tourzusammenführung (65 km mit 100, 140 km)
60,8	717,5	10:35	12:02	Pirna	Stadtbrücke, Brückenstraße, Bahnhofstraße, Maxim-Gorki-Straße, Siegfried-Rädel-Straße, Geibelstraße
61,9	717,5	10:38	12:06	Pirna	Verpflegungspunkt – Pirna, Die Fahrrad-Kette 3
61,9	717,5	10:38	12:06	Pirna	Geibelstraße, Dresdner Straße (B 172), Glashüttenstraße
62,5	717,5	10:39	12:08	Pirna	Tourteilung (65 km von 100, 140 km)
62,5	717,5	10:39	12:08	Pirna	Glashüttenstraße, Kahrenweg, Braudenstraße
66,9	722,5	10:48	12:23	Heidenau	Pirnaer Straße, Dohner Straße, Gabelsbergerstraße, Böhmischer Weg, Werner-Seelenbinder-Straße, Am Sportforum, Schwarzer Weg, Müglitzradbrücke, Heinrich-Heine-Straße, Müglitztalstraße
68,1	732,5	10:51	12:27	Dohna	Müglitztalstraße, Abzweig Sürßen
71,6	832,5	10:58	12:38	Sürßen	K 8767, Abzweig Saida
72,6	887,5	10:59	12:40	Tronitz	K 8767, Abzweig Wittgensdorf
76,7	922,5	11:09	12:55	Saida	Saida
77,5	922,5	11:11	12:58	Kreischa	Saidaer Straße, Bavaria-Klinik, An der Wolfschlucht, Dresdner Straße, Kreisverkehr 1. Ausfahrt, Haußmannplatz, Hauptstraße, Oberer Dorfplatz, Possendorfer Straße
79,5	1032,5	11:15	13:05	Kleincarsdorf Possendorf	Zur Laue Kreischaer Straße, Poisenttalstraße
91,2	1060	11:41	13:44	Freital	Poisentalstraße, Dresdner Straße, Tharandter Straße
95,0	1067,5	11:49	13:56	Dresden	Tharandter Straße, Umfahrung Ingrid-Tunnel, Kreisverkehr 1. Ausfahrt, Altplauen, F.-C.-Weißkopf-Platz, Chemnitzer Straße, Budapester Straße, Ammonstraße, Freiburger Straße
99,8	1092,5	11:59	14:12	Dresden	Tourzusammenführung (15, 35, 45, 65 km mit 100, 140 km)
99,8	1092,5	11:59	14:12	Dresden	Freiburger Straße, Postplatz
100,1	1095	12:00	14:13	Dresden	Tourzusammenführung (5 km mit 15, 35, 45, 65, 100, 140 km)
100,1	1095	12:00	14:13	Dresden	Postplatz, Wilsdruffer Straße
100,4	1097,5	12:00	14:14	Dresden	ZIEL Altmarkt

* kumulierte Höhenmeter: Die Angabe bezieht sich auf die insgesamt bewältigten Höhenmeter, auf- wie abwärts, am jeweiligen Streckenpunkt.



Kartendaten © 2018 GeoBasis-DE/BGK (© 2009), Google



Die angegebenen Zeiten sind keine Vorgaben, sondern dienen Ihrer Orientierung. Eventuelle Pausenzeiten rechnen Sie einfach zur angegebenen Uhrzeit hinzu. **Bitte informieren Sie sich über die detaillierte Streckenführung, aktuelle Baustellen bzw. Streckenänderungen unter www.sz-fahrradfest.de**