



24. SZ-FAHRRADFEST

140 KM

DIE-FAHRRAD-KETTE-TOUR (RTF 1)  
7. JULI 2019

**SZ Start / Ziel**

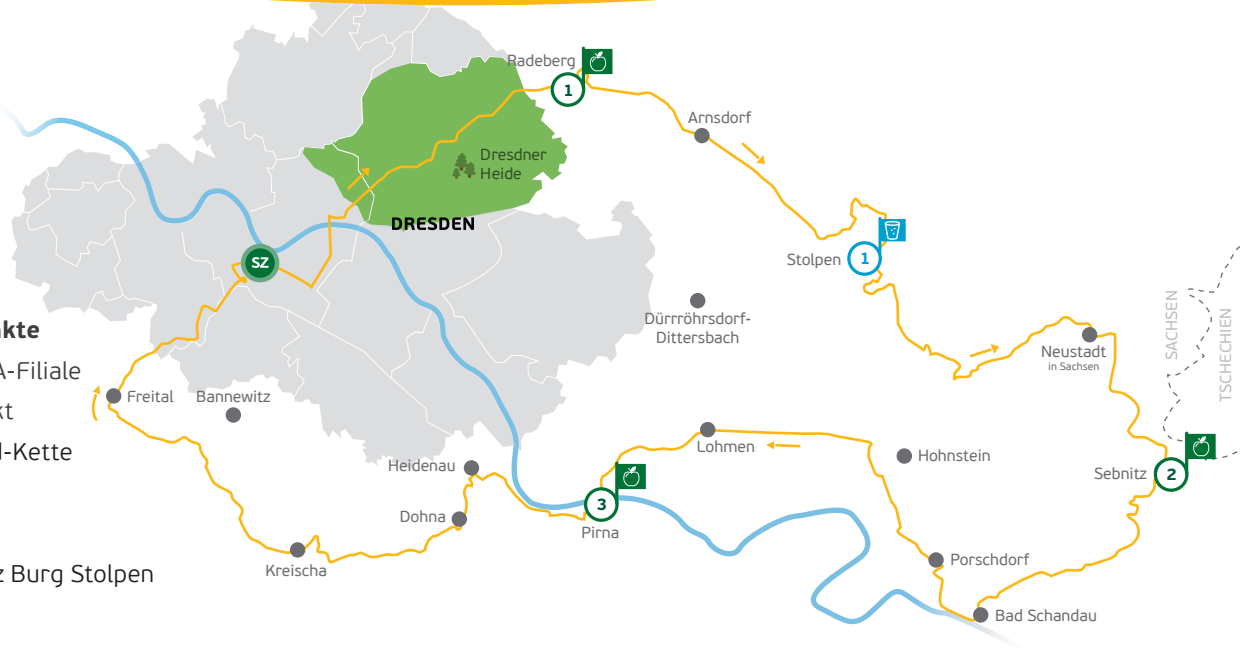
Altmarkt Dresden

**Verpflegungspunkte**

- 1 Radeberg, NORMA-Filiale
- 2 Sebnitz, Aldi-Markt
- 3 Pirna, Die Fahrrad-Kette

**Getränkepunkt**

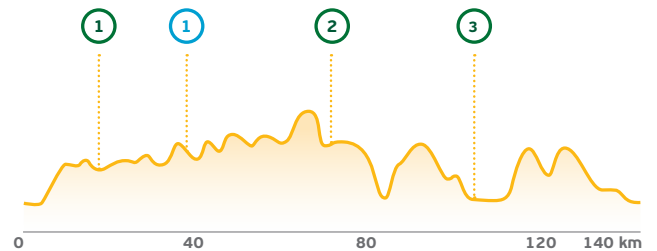
- 1 Stolpen, Parkplatz Burg Stolpen



**DIE MAMMUT-TOUR IN DIE SÄCHSISCHE SCHWEIZ**  
BEGINN 7:20 UHR HÖHENMETER ca. 1675

Die beliebte Herausforderung für sportliche Fahrer bietet dieses Jahr eine Menge Streckenkilometer und anspruchsvolle Bergetappen. Das Höhenprofil wirkt wie eine Herzkurve und verspricht munteres Auf und Ab für geübte Fahrer. Über Waldschlösschenbrücke und Dresdner Heide geht es zunächst nach Radeberg zum ersten Stopp, bevor die malerische Burgstadt Stolpen angesteuert wird. Der Panoramablick über die Landschaft bleibt bis nach Neustadt/Sachsen erhalten. Bei Rugiswalde ist die mit 464 Metern höchste Erhebung der Tour erreicht – nun geht es rasant bergab, vorbei an Sebnitz mit Rastmöglichkeit und hinein in den Nationalpark Sächsische Schweiz bis nach Bad Schandau. Bis zum nächsten Etappenziel Pirna, mit Verpflegungspunkt an der Filiale von Die Fahrrad-Kette, werden Hohnstein und Lohmen passiert. Über Heidenau und Dohna führt die Strecke um das Gelände der Bavaria Klinik in Kreischa und via Possendorf und Freital zurück nach Dresden.

**HÖHENPROFIL DER TOUR**



**BITTE BEACHTEN SIE FOLGENDE HINWEISE**

**Sicherheit:** Alle Strecken des SZ-Fahrradfestes führen durch den öffentlichen Verkehrsraum. Straßenschäden können demnach nicht ausgeschlossen werden. Die Straßenverkehrsordnung und das Rechtsfahrgebot sind unbedingt zu befolgen. Verstöße können vom Veranstalter und der Polizei geahndet werden. Verhalten Sie sich so, dass Sie keinen anderen Verkehrsteilnehmer gefährden oder beschädigen. Jeder Teilnehmer ist für die Verkehrssicherheit seines Fahrrads selbst verantwortlich und sollte einen Helm tragen. **Verwertungsrechte:** Der Teilnehmer ist damit einverstanden, dass im Rahmen der Veranstaltung gemachte Fotos, Filmaufnahmen und Interviews ohne Vergütungsanspruch für die Berichterstattung und Bewerbung des Fahrradfestes genutzt und weitergegeben werden dürfen. **Minderjährige:** Minderjährige oder nicht unbeschränkt Geschäftsfähige dürfen nur in Begleitung oder mit dem schriftlichen Ein-

verständnis eines Erziehungsberechtigten/gesetzlichen Vertreters am SZ-Fahrradfest teilnehmen. **Startnummer:** Die Startnummer darf nicht an Dritte weitergegeben und muss deutlich sichtbar vorn am Fahrrad oder im Brustbereich an der Kleidung befestigt werden. **Haftung:** Die Teilnahme erfolgt auf eigenes Risiko. Der Teilnehmer erklärt mit seiner Anmeldung ausdrücklich, dass ihm die spezifischen Gefahren der Veranstaltung bekannt sind sowie für seine Teilnahme keine gesundheitlichen Bedenken bestehen.

Es gelten die Teilnahmebedingungen (AGB) des Veranstalters Sächsische Zeitung, DDV Mediengruppe GmbH & Co. KG, Ostra-Allee 20, 01067 Dresden, die unter [www.sz-fahrradfest.de/agb](http://www.sz-fahrradfest.de/agb) im Internet abrufbar sind.

Mit freundlicher Unterstützung von: **DREWAG**


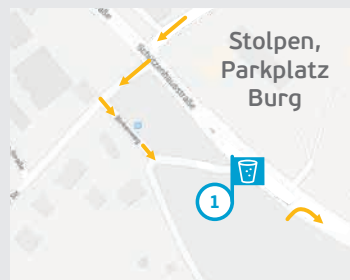
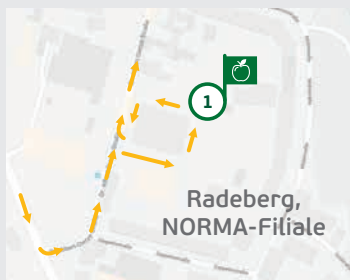


# DIE-FAHRRAD-KETTE-TOUR (RTF 1) 140 KM

km	hm*	Zeitfenster		Ort	Streckenführung
		Ø 32 km/h	Ø 18 km/h		
					Stand: April 2019 (Änderungen vorbehalten)
0,0	0,0	7:20	7:35	Dresden	START Altmarkt, Wilsdruffer Straße
0,5	0,0	7:20	7:36	Dresden	Wilsdruffer Straße, Pirnaischer Platz
0,5	0,0	7:20	7:36	Dresden	Tourteilung (35 km von 5, 15, 45, 65, 100, 140 km)
1,2	0,0	7:22	7:39	Dresden	Grunaer Straße, Straßburger Platz
1,2	0,0	7:22	7:39	Dresden	Tourteilung (5 km von 15, 45, 65, 100, 140 km)
1,5	0,0	7:22	7:40	Dresden	Stübelallee, Fetscherstraße
4,5	0,0	7:28	7:50	Dresden	Tourteilung (15 km von 45, 65, 100, 140 km)
4,5	0,0	7:28	7:50	Dresden	Waldschlösschenbrücke, Tunnel, Bautzner Straße, Fischhausstraße
6,2	25,0	7:31	7:55	Dresden	Tourteilung (45 km von 65, 100, 140 km)
6,2	25,0	7:31	7:55		Fischhausstraße, Radeberger Landstraße
17,4	207,5	7:72	8:33	Radeberg	Dresdener Straße, Rathenaustraße, Dr.-Albert-Dietze-Straße
17,9	222,5	7:53	8:34	Radeberg	Verpflegungspunkt – Radeberg, NORMA-Filiale <b>1</b>
18,0	222,5	7:53	8:35	Radeberg	Dr.-Albert-Dietze-Straße/Pestalozzistraße
18,9	227,5	7:55	8:38	Radeberg	Tourteilung (65 km von 100, 140 km)
18,9	227,5	7:55	8:38		Dr.-Albert-Dietze-Straße, Röderstraße, Stolpener Straße
25,4	277,5	8:07	8:59	Arnsdorf, Fischbach	Stolpener Straße
29,4	322,5	8:14	9:13		Stolpener Straße, Kreisverkehr (B6) 2. Ausfahrt, Stolpener Straße, Stolpener Landstraße
32,3	332,5	8:19	9:22	Rennersdorf	Alte Hauptstraße, Wesenitztalstraße
35,5	332,5	8:25	9:33		Alte Berghäuser, Buschmühle, Buschmühlenstraße, Niedere Straße, Bischofswerdaer Straße
38,9	427,5	8:32	9:44	Stolpen	Bischofswerdaer Straße, Birkenweg
39,0	462,5	8:32	9:45	Stolpen	Getränkepunkt – Stolpen, Parkplatz Burg Stolpen <b>1</b>
39,1	462,5	8:32	9:45	Stolpen	Schützenhausstraße
41,0	477,5	8:35	9:51		Stolpener Straße, Tiergartenstraße, Bahnhofstraße
41,2	477,5	8:36	9:52		Tourteilung (100 km von 140 km)
42,1	482,5	8:37	9:53	Langenwolmsdorf	Hauptstraße, Radweg Richtung S161
45,1	572,5	8:43	10:05	Bockmühle	Bockmühlenstraße
48,5	642,5	8:49	10:16	Cunnersdorf	Polenzer Weg
52,0	642,5	8:56	10:28	Polenz	Cunnersdorfer Straße, Polenztalstraße
53,9	727,5	8:59	10:34	Neustadt i.S.	Wilhelm-Kaulisch-Straße, Sebnitzer Straße
63,0	877,5	9:16	11:05	Sebnitz	Schandauer Straße, Kreisverkehr 3. Ausfahrt, Schandauer Straße, Gutsweg
65,3	907,5	9:20	11:12	Sebnitz	Verpflegungspunkt – Sebnitz, Aldi <b>2</b>
65,4	907,5	9:21	11:13	Sebnitz	S 154, Neue Straße
69,0	917,5	9:27	11:25	Lichtenhain	Neue Straße
71,7	917,5	9:32	11:34	Mittelndorf	Schandauer Straße
73,7	957,5	9:36	11:40	Altendorf	Sebnitzer Straße, Rathmannsdorfer Straße
76,3	907,5	9:41	11:49	Bad Schandau	Sebnitzer Straße, Lindenallee, Basteistraße, Elbstraße

km	hm*	Zeitfenster		Ort	Streckenführung
		Ø 32 km/h	Ø 18 km/h		
					Stand: April 2019 (Änderungen vorbehalten)
77,7	907,5	9:43	11:54	Rathmannsdorf	Elbstraße, Am Ring, Hohnsteiner Straße
78,8	1012,5	9:45	11:57	Porschdorf	Hauptstraße, Neuporschdorfer Straße
82,2	1112,5	9:56	12:16	Neuporschdorf	Neuporschdorfer Straße
84,3	1112,5	9:57	12:17		Ziegenrückenstraße, S 165, Hohnsteiner Straße
86,4	1252,5	10:00	12:23	Rathewalde	Hohnsteiner Straße
89,9	1252,5	10:06	12:34	Lohmen	Basteistraße
92,0	1292,5	10:10	12:41	Lohmen	Tourzusammenführung (100 km mit 140 km)
92,0	1292,5	10:10	12:41	Lohmen	Basteistraße, Pirnaer Straße
96,1	1327,5	10:17	12:55	Pirna	Lohmener Straße, Hauptstraße
97,8	1327,5	10:21	13:01	Pirna	Tourzusammenführung (65 km mit 100, 140 km)
98,2	1332,5	10:21	13:02	Pirna	Stadtbrücke, Brückenstraße, Bahnhofstraße, Maxim-Gorki-Straße, Siegfried-Rädel-Straße, Geibelstraße
99,3	1332,5	10:23	13:06	Pirna	Verpflegungspunkt – Pirna, Die Fahrrad-Kette <b>3</b>
99,3	1332,5	10:23	13:06	Pirna	Geibelstraße, Dresdner Straße (B 172), Glashüttenstraße
99,9	1332,5	10:25	13:08	Pirna	Tourteilung (65 km von 100, 140 km)
99,9	1332,5	10:25	13:08	Pirna	Glashüttenstraße, Kahrenweg, Braudenstraße
103,9	1337,5	10:32	13:21	Heidenau	Pirnaer Straße, Dohnaer Straße, Gabelsbergerstraße, Böhmischer Weg, Werner-Seelenbinder-Straße, Am Sportforum, Schwarzer Weg, Müglitzradbrücke, Heinrich-Heine-Straße, Müglitztalstraße
106,8	1352,5	10:37	13:31	Dohna	Müglitztalstraße, Abzweig Sürßen
109,0	1447,5	10:41	13:38	Sürßen	K 8767, Abzweig Saida
110,0	1502,5	10:41	13:39	Tronitz	K 8767, Abzweig Wittgensdorf
114,1	1537,5	10:51	13:55	Saida	Saida
115,3	1537,5	10:53	13:59	Kreischa	Saidaer Straße, Bavaria-Klinik, An der Wolfsschlucht, Dresdner Straße, Kreisverkehr 1. Ausfahrt, Haußmannplatz, Hauptstraße, Oberer Dorfplatz, Possendorfer Straße
116,9	1597,5	10:56	14:04	Kleincarsdorf	Zur Laue
120,8	1622,5	11:03	14:17	Possendorf	Kreischaer Straße, Poisenttalstraße
127,4	1625,0	11:15	14:39	Freital	Poisentalstraße, Dresdner Straße, Tharandter Straße
134,4	1650,0	11:28	15:03	Dresden	Tharandter Straße, Umfahrung Ingrid-Tunnel, Kreisverkehr 1. Ausfahrt, Altplauen, F.-C.-Weißkopf-Platz, Chemnitzer Straße, Budapester Straße, Ammonstraße, Freiburger Straße
138,7	1670,0	11:36	15:17	Dresden	Tourzusammenführung (15, 35, 45, 65 km mit 100, 140 km)
138,7	1670,0	11:36	15:17	Dresden	Freiburger Straße, Postplatz
139,0	1672,5	11:37	15:18	Dresden	Tourzusammenführung (5 km mit 15, 35, 45, 65, 100, 140 km)
139,0	1672,5	11:37	15:18	Dresden	Postplatz, Wilsdruffer Straße
139,3	1675,0	11:37	15:19	Dresden	ZIEL Altmarkt

\* kumulierte Höhenmeter: Die Angabe bezieht sich auf die insgesamt bewältigten Höhenmeter, auf- wie abwärts, am jeweiligen Streckenpunkt.



Kartendaten © 2018 GeoBasis-DE/BGK (© 2009), Google



Die angegebenen Zeiten sind keine Vorgaben, sondern dienen Ihrer Orientierung. Eventuelle Pausenzeiten rechnen Sie einfach zur angegebenen Uhrzeit hinzu. **Bitte informieren Sie sich über die detaillierte Streckenführung, aktuelle Baustellen bzw. Streckenänderungen unter [www.sz-fahrradfest.de](http://www.sz-fahrradfest.de)**