

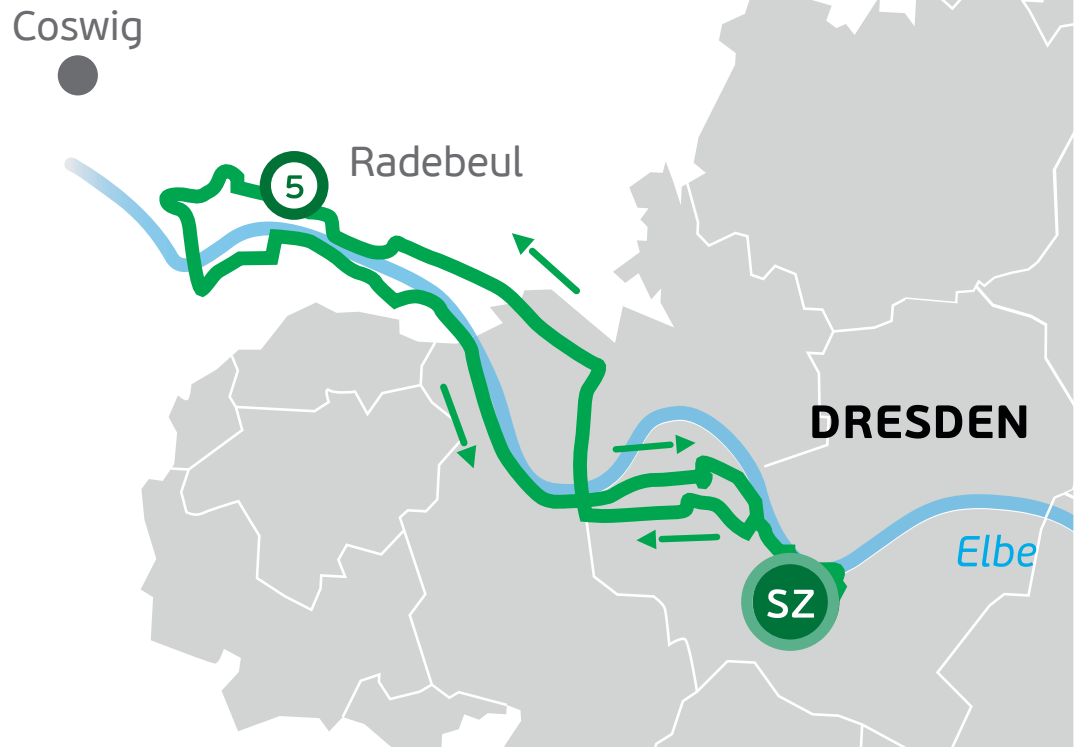


23. SZ-
FAHRRAD
FEST

35 KM

AOK PLUS-TOUR
1. JULI 2018

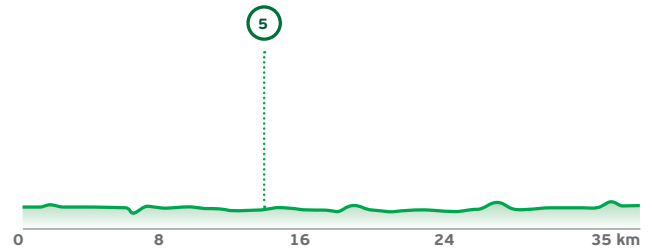
- SZ Start / Ziel**
Altmarkt Dresden
- Verpflegungspunkt**
5 Radebeul, Festwiese



ENTLANG DER FLUSSAUEN DURCH DAS ELBTAL
BEGINN **11:45 UHR** HÖHENMETER **ca. 60**

Als eine der beliebtesten Fahrradfesttouren führt diese klassische Tour mit optimierter Streckenführung nach Radebeul. Über die Flügelwegbrücke und entlang der Washingtonstraße radeln die Teilnehmer mit Blick auf die malerischen Weinberge bis zur Festwiese Altkötzschenbroda am Radebeuler Südrand. Hier bietet der Verpflegungspunkt Gelegenheit für eine Rast, bevor es über die Elbbrücke Niederwartha und vorbei an der Gohliser Windmühle auf dem Elberadweg bis zum Alberthafen und schließlich zum Ziel auf dem Altmarkt geht.

HÖHENPROFIL DER TOUR



BITTE BEACHTEN SIE FOLGENDE HINWEISE

Sicherheit: Alle Strecken des SZ-Fahrradfestes führen durch den öffentlichen Verkehrsraum. Straßenschäden können demnach nicht ausgeschlossen werden. Die Straßenverkehrsordnung und das Rechtsfahrgebot sind unbedingt zu befolgen. Verstöße können vom Veranstalter und der Polizei geahndet werden. Verhalten Sie sich so, dass Sie keinen anderen Verkehrsteilnehmer gefährden oder schädigen. Jeder Teilnehmer ist für die Verkehrssicherheit seines Fahrrads selbst verantwortlich und sollte einen Helm tragen. **Verwertungsrechte:** Der Teilnehmer ist damit einverstanden, dass im Rahmen der Veranstaltung gemachte Fotos, Filmaufnahmen und Interviews ohne Vergütungsanspruch für die Berichterstattung und Bewerbung des Fahrradfestes genutzt und weitergegeben werden dürfen. **Minderjährige:** Minderjährige oder nicht unbeschränkt Geschäftsfähige dürfen nur in Begleitung oder mit dem schriftlichen Ein-

verständnis eines Erziehungsberechtigten/gesetzlichen Vertreters am SZ-Fahrradfest teilnehmen. **Startnummer:** Die Startnummer darf nicht an Dritte weitergegeben und muss deutlich sichtbar vorn am Fahrrad oder im Brustbereich an der Kleidung befestigt werden. **Haftung:** Die Teilnahme erfolgt auf eigenes Risiko. Der Teilnehmer erklärt mit seiner Anmeldung ausdrücklich, dass ihm die spezifischen Gefahren der Veranstaltung bekannt sind sowie für seine Teilnahme keine gesundheitlichen Bedenken bestehen.

Es gelten die Teilnahmebedingungen (AGB) des Veranstalters Sächsische Zeitung, DDV Mediengruppe GmbH & Co. KG, Ostra-Allee 20, 01067 Dresden, die unter www.sz-fahrradfest.de/agb im Internet abrufbar sind.

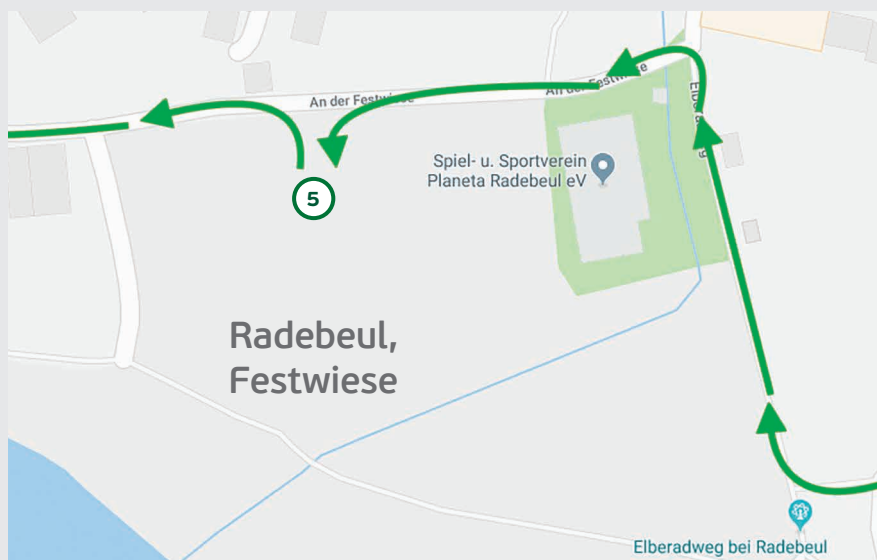
Mit freundlicher Unterstützung von: **DREWAG**



AOK PLUS-TOUR 35 KM

km	hm*	Zeitfenster		Ort	Streckenführung
		Ø 23 km/h	Ø 11 km/h		Stand: April 2018 (Änderungen vorbehalten)
0,0	0	11:45	12:00	Dresden	START Altmarkt
0,1	0	11:45	12:01		Wilsdruffer Straße, Pirnaischer Platz
0,5	0	11:46	12:02		Tourteilung (5, 15, 35, 50 km von 65, 90, 110 km)
0,5	0	11:46	12:03		St. Petersburger Straße, Pillnitzer Straße
0,8	0	11:47	12:04		Tourteilung (5 km von 15, 35, 50 km)
1,1	0,3	11:48	12:06		Steinstraße, Terrassenufer, Devrientstraße, Ostra-Ufer, Weißeritzstraße, Magdeburger Straße, Bremer Straße, Hamburger Straße
6,0	15	12:01	12:32		Flügelwegbrücke, Washingtonstraße
7,2	15	12:03	12:39		Tourteilung (15 km von 35, 50 km)
7,3	15	12:04	12:40		Washingtonstraße, Kötzschenbrodaer Straße, Riegelplatz
11,1	20	12:14	13:00	Radebeul	Kötzschenbrodaer Straße bis Elberadweg
12,3	20	12:17	13:07		Elberadweg bis Festwiese Altkötzschenbroda
13,8	20,2	12:20	13:15		Verpflegungspunkt – Radebeul, Festwiese 5
14,1	22,5	12:21	13:17		An der Festwiese, Uferstraße, Elbstraße, Fabrikstraße, Ziegeleiweg, Kötzter Straße, Einfahrt Kreisverkehr
15,6	27,5	12:26	13:25		Kreisverkehr 3. Ausfahrt (Brückenzubringer)
18,6	37,5	12:33	13:41		S84, Querung Niederwarthaer Brücke
20,0	42,5	12:37	13:49	Niederwartha	Meißner Straße (B6), Querung Bahndamm, Am Fährhaus, Elberadweg
21,9	42,5	12:42	13:59	Gohlis	Elberadweg, Dorfstraße
21,9	42,5	12:42	13:59		Tourteilung (50 km von 35 km)
21,9	42,5	12:42	13:59		Dorfstraße, Elbstraße, Windmühlenweg
24,0	45	12:47	14:11	Dresden	Elberadweg, Flügelweg, Hafenweg, Schlachthofstraße (Open-Air-Gelände), Messe-Ring, Pieschener Allee, Ostra-Ufer
31,4	47,5	13:07	14:51		Tourzusammenführung (35 km mit 50, 65, 90, 110 km)
31,7	50	13:08	14:53		Ostra-Ufer, Devrientstraße, Terrassenufer, Hasenberg, Akademiestraße, St. Petersburger Straße
33,4	55	13:12	15:02		Tourzusammenführung (15 km mit 35, 65, 90, 110 km)
33,6	55	13:12	15:03		St. Petersburger Straße, Kreuzstraße
34,2	55	13:14	15:06		Tourzusammenführung (5 km mit 15, 35, 65, 90, 110 km)
34,3	55	13:14	15:07		Kreuzstraße, Altmarkt
34,3	55	13:14	15:07	Dresden	ZIEL Altmarkt

* kumulierte Höhenmeter: Die Angabe bezieht sich auf die insgesamt bewältigten Höhenmeter, auf- wie abwärts, am jeweiligen Streckenpunkt.



Kartendaten © 2018 GeoBasis-DE/BGK © 2009, Google



Die angegebenen Zeiten sind keine Vorgaben, sondern dienen Ihrer Orientierung. Eventuelle Pausenzeiten rechnen Sie einfach zur angegebenen Uhrzeit hinzu. **Bitte informieren Sie sich über die detaillierte Streckenführung, aktuelle Baustellen bzw. Streckenänderungen unter www.sz-fahrradfest.de**