



28. SZ-FAHRRADFEST

55 km


 Sachsen Energie - TOUR

9. JUNI 2024

Start/Ziel

Theaterplatz Dresden

Verpflegungspunkt

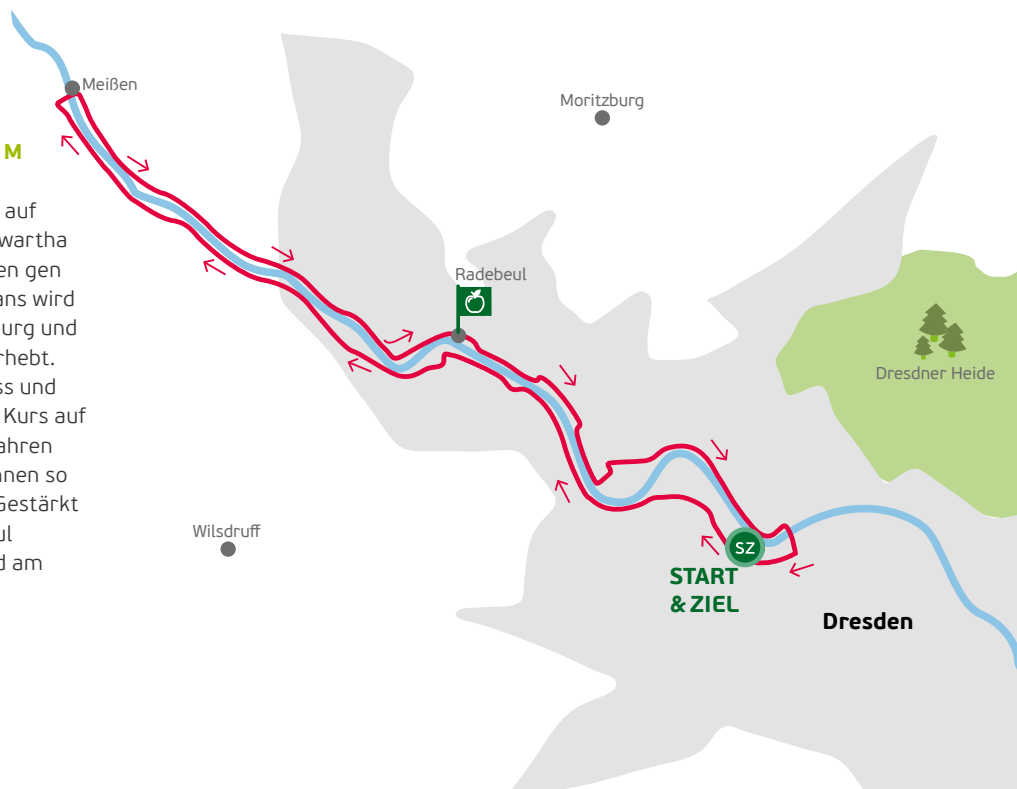
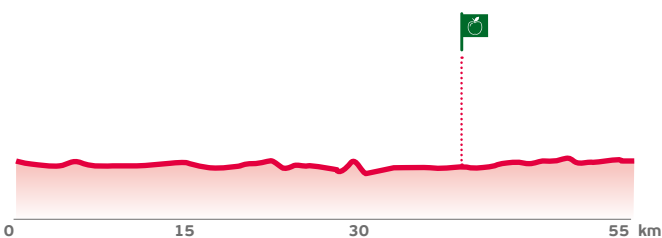
 Dresden, Theaterplatz

 Radebeul, Festwiese

BIS AN DEN RAND DER PORZELLANSTADT
STARTZEIT: 10:05 UHR HÖHENMETER: ↑↓ 229 M

Der Elbe ein ganzes Stück weiter folgen die Radler auf der 55-Kilometer-Runde: Vorbei an Gohlis, Niederwartha und Gauernitz rollen sie durch die grünen Flussauen gen Meißen. Der Geburtsort des europäischen Porzellans wird geprägt vom berühmten Ensemble aus Albrechtsburg und Dom, das sich auf einer Anhöhe über dem Elbtal erhebt. Am Stadtrand überqueren die Teilnehmer den Fluss und nehmen – zunächst auf der Dresdner Str. – wieder Kurs auf die Landeshauptstadt. Abseits des Autoverkehrs fahren sie schon bald auf dem Elberadweg weiter und können so die Schönheit des Elblandes entspannt genießen. Gestärkt durch einen Stopp am Verpflegungspunkt Radebeul geht es ufernah bis zur Dresdner Albertbrücke und am Terrassenufer zum Ziel.

HÖHENPROFIL DER TOUR



BITTE BEACHTET FOLGENDE HINWEISE

Sicherheit: Alle Strecken des SZ-Fahrradfestes führen durch den öffentlichen Verkehrsraum. Straßenschäden können demnach nicht ausgeschlossen werden. Die Straßenverkehrsordnung und das Rechtsfahrgebot sind unbedingt zu befolgen. Verstöße können vom Veranstalter und der Polizei geahndet werden. Verhaltet Euch so, dass Ihr keine anderen Verkehrsteilnehmer gefährdet oder schädigt. Alle Teilnehmenden sind für die Verkehrssicherheit ihres Fahrrads selbst verantwortlich und sollten einen Helm tragen. **Verwertungsrechte:** Die Teilnehmenden sind damit einverstanden, dass im Rahmen der Veranstaltung gemachte Fotos, Filmaufnahmen und Interviews ohne Vergütungsanspruch für die Berichterstattung und Bewerbung des Fahrradfestes genutzt und auch an Partner und Sponsoren für deren eigene Zwecke weitergegeben werden dürfen. **Minderjährige:** Minderjährige oder nicht unbeschränkt Geschäftsfähige dürfen nur in Begleitung oder mit dem schriftlichen

Einverständnis eines Erziehungsberechtigten/gesetzlichen Vertreters am SZ-Fahrradfest teilnehmen. **Startnummer:** Die Startnummer darf nicht an Dritte weitergegeben und muss deutlich sichtbar vorn am Fahrrad oder im Brustbereich an der Kleidung befestigt werden. **Haftung:** Die Teilnahme erfolgt auf eigenes Risiko. Die Teilnehmenden erklären mit ihrer Anmeldung ausdrücklich, dass ihnen die spezifischen Gefahren der Veranstaltung bekannt sind sowie für ihre Teilnahme keine gesundheitlichen Bedenken bestehen.

Es gelten die Teilnahmebedingungen des Veranstalters Sächsische Zeitung, DDV Mediengruppe GmbH & Co. KG, Ostra-Allee 20, 01067 Dresden, die unter <http://www.sz-fahrradfest.de/teilnahmebedingungen> im Internet abrufbar sind.

Mit freundlicher Unterstützung von:



SACHSENENERGIE-TOUR 55 KM

km	hm*	Streckenminuten	Ort	Streckenführung
		Ø 23 km/h	Ø 11 km/h	Stand: März 2024 (Änderungen vorbehalten)
0,0	0,0	10:05	10:20	Dresden Start Theaterplatz
0,1	0,0	10:05	10:20	Dresden Thaterplatz/Terrassenufer
0,2	0,0	10:05	10:21	Dresden Terrassenufer/Elberadweg
0,3	0,0	10:05	10:21	Dresden Terrassenufer/Devrientstr.
0,7	2,4	10:06	10:23	Dresden Tourteilung (5, 65, 100 km von 13, 30, 55 km)
0,7	2,4	10:06	10:23	Dresden Devrientstr./Ostra-Ufer
1,0	2,4	10:07	10:25	Dresden Ostra-Ufer/Weißeritzstr.
1,1	2,4	10:07	10:26	0 Pieschener Allee/Elberadweg
1,1	2,4	10:07	10:26	Dresden Durchfahrt Sportgelände
2,1	6,1	10:10	10:31	Dresden Unterquerung Schlachthofstr.
3,3	8,5	10:13	10:38	Dresden Hafenweg/Hafenbrücke
3,3	8,5	10:13	10:38	Dresden Elberadweg
3,8	16,7	10:14	10:40	Dresden Tourteilung (13 km von 30, 55 km)
3,8	16,7	10:14	10:40	Dresden Elberadweg/Flügelweg
4,3	19,5	10:16	10:43	Dresden Elberadweg/Zufahrt Hamburger Str. (nach Weißeritzbr.)
6,0	40,0	10:20	10:52	Dresden Elberadweg/Unterquerung Autobahn
6,0	40,0	10:20	10:52	Dresden Elberadweg
7,5	44,7	10:24	11:00	Stetzsch Elberadweg/Elberadweg
7,5	44,7	10:24	11:00	Stetzsch Elberadweg
8,2	47,4	10:26	11:04	Gohlis Elberadweg/Gohliser Windmühle
9,0	47,4	10:28	11:09	Gohlis Windmühlenweg/Elbstr./Grüner Weg
9,4	50,2	10:29	11:11	Gohlis Elbstr./Dorfstr.
9,4	50,2	10:29	11:11	Gohlis Dorfstr.
9,6	50,2	10:30	11:12	Gohlis Dorfstr./Südstr.
9,9	50,2	10:30	11:14	Gohlis Dorfstr./Elberadweg
9,9	50,2	10:30	11:14	Gohlis Elberadweg
11,2	50,2	10:34	11:21	Gohlis Elberadweg
11,5	50,2	10:35	11:22	Niederwartha Elberadweg
12,3	59,8	10:37	11:27	Niederwartha Elberadweg/Am Fährhaus
12,5	59,8	10:37	11:28	Niederwartha Am Fährhaus/Am Fährhaus
12,5	59,8	10:37	11:28	Niederwartha Tourteilung (30 km von 55 km)
12,5	59,8	10:37	11:28	Niederwartha Am Fährhaus/Elberadweg
12,7	59,8	10:38	11:29	Niederwartha Unterquerung Brücke/Elberadweg
14,0	69,3	10:41	11:36	Niederwartha Elberadweg/Ausfahrt B6
14,7	69,3	10:43	11:40	Wildberg Elberadweg/Alte Dorfstr.
14,8	69,3	10:43	11:40	Wildberg Alte Dorfstr./Zufahrt B6
15,9	71,8	10:46	11:46	Gauernitz Alte Dorfstr./Zum Elbschlößchen
16,0	71,8	10:46	11:47	Gauernitz Zum Elbschlößchen/Elberadweg
16,4	71,8	10:47	11:49	Gauernitz Elberadweg/Fährweg
17,2	71,8	10:49	11:53	Gauernitz Leinpfad/Fischerdorf
17,3	71,8	10:50	11:54	Gauernitz Fischerdorf/Fischerdorf
17,5	71,8	10:50	11:55	Gauernitz Fischerdorf/Zufahrt B6
19,6	71,8	10:56	12:06	Scharfenberg Elberadweg/Fährweg
19,8	71,8	10:56	12:08	Scharfenberg Elberadweg/Zufahrt B6
22,3	71,8	11:03	12:21	Scharfenberg Elberadweg/Zufahrt B6 (Rehbocktal)
23,9	71,8	11:07	12:30	Meißen Elberadweg/Zufahrt B6 (Siebeneichener Str.)
24,5	129,7	11:08	12:33	Meißen Elberadweg/Radweg (parallel Siebeneichener Str.)
25,3	134,5	11:11	12:38	Meißen Elberadweg/Ampel Poststaße
25,4	134,5	11:11	12:38	Meißen Str.überquerung/Obergasse
25,5	137,6	11:11	12:39	Meißen Obergasse/Auffahrt Eisenbahnbrücke
25,9	137,6	11:12	12:41	Meißen Abfahrt Eisenbahnbrücke/Dresdner Str.
27,0	142,9	11:15	12:47	Meißen Dresdner Str./Elberadweg (Leinpfad)
27,3	142,9	11:16	12:48	Meißen Radweg parallel Dresdner Str./Elberadweg
28,7	142,9	11:19	12:56	Meißen Elberadweg (Leinpfad)/Zufahrt Dresdner Str.
30,1	142,9	11:23	13:04	Sörnnewitz Elberadweg (Leinpfad)/Zufahrt Dresdner Str.
31,4	145,0	11:26	13:11	Brockwitz Elberadweg /Silberstr.
32,0	147,7	11:28	13:14	Brockwitz Elberadweg /Borngasse
34,0	147,7	11:33	13:25	Köttitz Elberadweg /Feldweg
34,2	147,7	11:34	13:26	Köttitz Feldweg/Elberadweg
34,7	147,7	11:35	13:29	Köttitz Elberadweg/Fährweg
34,7	147,7	11:35	13:29	Köttitz Fährweg/Elberadweg

km	hm*	Streckenminuten	Ort	Streckenführung
		Ø 23 km/h	Ø 11 km/h	Stand: März 2024 (Änderungen vorbehalten)
35,0	147,7	11:36	13:30	Coswig Elberadweg/Elbstr.
36,5	159,6	11:40	13:39	Naundorf Elberadweg/Tännichtweg
37,8	159,6	11:43	13:46	Naundorf Elberadweg/Unterquerung Niederwarthaer Brücke
38,0	166,1	11:44	13:47	Radebeul Elberadweg/Uferstr.
38,0	166,1	11:44	13:47	Radebeul Tourzusammenführung (30 km mit 55 km)
38,0	166,1	11:44	13:47	Radebeul Uferstr.
39,1	168,3	11:47	13:53	Radebeul Uferstr./Elbstr.
39,2	168,3	11:47	13:53	Radebeul Uferstr./An der Festwiese
39,4	168,3	11:47	13:54	Radebeul An der Festwiese/Einfahrt Verpflegungspunkt
39,4	168,3	11:47	13:54	Radebeul Verpflegungspunkt Radebeul - Festwiese
39,4	168,3	11:47	13:54	Radebeul Ausfahrt Verpflegungspunkt/An der Festwiese
39,5	168,3	11:48	13:55	Radebeul An der Festwiese/Elberadweg
39,6	168,3	11:48	13:56	Radebeul Elberadweg (entlang des Dammes)/Elberadweg
39,6	168,3	11:48	13:56	Radebeul Elberadweg
42,2	175,5	11:55	14:10	Radebeul Elberadweg/Altserkowitz
42,2	175,5	11:55	14:10	Radebeul Serkowitzer Str. (Elberadweg)
43,7	177,7	11:59	14:18	Radebeul Serkowitzer Str./Altkaditz
43,9	177,7	11:59	14:19	Dresden Altkaditz/Altkaditz (Richtung Elbe)
44,2	177,7	12:00	14:21	Dresden Altkaditz/Radweg parallel zur Elbe)
45,0	188,0	12:02	14:25	Dresden Unterquerung Autobahnbrücke
45,0	188,0	12:02	14:25	Dresden Radweg
45,9	188,0	12:04	14:30	Radebeul Radweg/Scharfenberger Str.
46,3	190,8	12:05	14:32	Dresden Scharfenberger Str./Marie-Curie-Str.
46,6	190,8	12:06	14:34	Dresden Marie-Curie-Str./Overbeckstr.
46,9	190,8	12:07	14:35	Dresden Overbeckstr.tr./Washingtonstr.
47,4	190,8	12:08	14:38	Dresden Overbeckstr.tr./Scharfenberger Str.
47,5	190,8	12:08	14:39	Dresden Scharfenberger Str./Einfahrt Kreisverkehr
47,5	190,8	12:08	14:39	Dresden 1. Abfahrt Kreisverkehr
47,5	190,8	12:08	14:39	Dresden Tourzusammenführung (13 km mit 30, 55 km)
47,5	190,8	12:08	14:39	Dresden nächste Ausfahrt Kreisverkehr/Scharfenberger Str.
47,5	190,8	12:08	14:39	Dresden Scharfenberger Str.
47,8	190,8	12:09	14:40	Dresden Scharfenberger Str./Böcklinstr.
47,8	190,8	12:09	14:40	Dresden Böcklinstr.
48,3	199,3	12:11	14:43	Dresden Böcklinstr./Kötzschenbroder Str.
48,3	199,3	12:11	14:43	Dresden Kötzschenbroder Str.
48,8	199,3	12:12	14:46	Dresden Kötzschenbroder Str./Elberadweg/Ballhaus Watzke
49,0	206,9	12:12	14:47	Dresden Elberadweg/Leipziger Str.
49,0	206,9	12:12	14:47	Dresden Molenbrücke Pieschener Hafen
49,1	206,9	12:13	14:47	Dresden Brückenende/Elberadweg
49,7	210,5	12:14	14:51	Dresden Elberadweg/Moritzburger Str.
51,2	215,5	12:18	14:59	Dresden Unterquerung Marienbrücke
51,9	224,2	12:20	15:03	Dresden Unterquerung Augustusbrücke
52,3	236,0	12:21	15:05	Dresden Unterquerung Carolabrücke
52,8	238,0	12:22	15:08	Dresden Elberadweg/Zufahrt Wigardstr.
52,9	238,0	12:23	15:08	Dresden Zufahrt Wigardstr./Wigardstr.
52,9	238,0	12:23	15:08	Dresden Tourzusammenführung (5 km mit 13, 30, 55 km)
52,9	238,0	12:23	15:08	Dresden Wigardstr./Rosa-Luxemburg-Platz
53,0	238,0	12:23	15:09	Dresden Rosa-Luxemburg-Platz/Albertbrücke
53,4	238,0	12:24	15:11	Dresden Albertbrücke/Sachsenplatz
53,4	238,0	12:24	15:11	Dresden Tourzusammenführung (5, 13, 30, 55 mit 65, 100 km)
53,5	244,2	12:24	15:11	Dresden Sachsenplatz/Terrassenufer
54,0	246,4	12:25	15:14	Dresden Terrassenufer/Steinstr.
54,2	246,4	12:26	15:15	Dresden Terrassenufer/Hasenberg
54,6	246,4	12:27	15:17	Dresden Terrassenufer/Auffahrt Schloßplatz
54,7	246,4	12:27	15:18	Dresden Schloßplatz/Sophienstr.
54,8	246,4	12:27	15:18	Dresden Sophienstr./Einfahrt Ziel Theaterplatz
54,8	246,4	12:27	15:18	Dresden ZIEL Theaterplatz

* kumulierte Höhenmeter: Die Angabe bezieht sich auf die insgesamt bewältigten Höhenmeter, auf- wie abwärts, am jeweiligen Streckenpunkt.



Die angegebenen Zeiten sind keine Vorgaben, sondern dienen Eurer Orientierung. Eventuelle Pausenzeiten rechnet Ihr einfach zur angegebenen Uhrzeit hinzu. **Bitte informiert Euch über die detaillierte Streckenführung, aktuelle Baustellen bzw. Streckenänderungen unter www.sz-fahrradfest.de**