



# 26. SZ-FAHRRAD FEST

110 KM

Die Fahrrad-Kette - TOUR (RTF 1)

3. JULI 2022

## SZ Start/Ziel

Theaterplatz Dresden

## Verpflegungspunkte

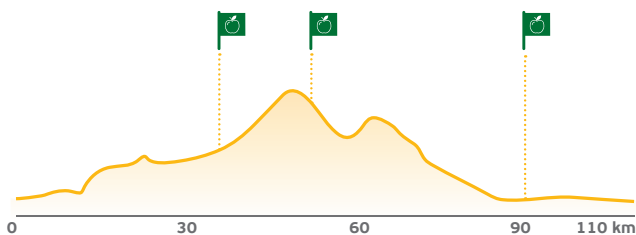
- Dippoldiswalde, Lidl-Markt
- Altenberg, Parkplatz sportcollection
- Pirna, Die Fahrrad-Kette

## DIE MAMMUT-TOUR INS OSTERZGEBIRGE

STARTZEIT: 6:50 UHR HÖHENMETER:  $\uparrow\downarrow$  1.291 M

Bis hinauf ins Osterzgebirge führt die Königsetappe des Festes; ihr höchster Punkt liegt bei knapp 800 Metern. Doch zunächst können sich die Teilnehmer am Weißeritzufer warmradeln und sich zwischen Freital und Rabenau auf bevorstehende „Bergprüfungen“ einstellen. Die lassen nach der Talsperre Malter und dem Verpflegungspunkt Dippoldiswalde nicht mehr lang auf sich warten: Auf dem knackigen Anstieg über Kipsdorf nach Altenberg sind jede Menge Kraft und Ausdauer gefragt. Die Serpentine im oberen Teil lassen Alpenfeeling aufkommen; auf dem „Pass“ gibt's eine verdiente Getränkepause. Vorbei an Bahnhof und Skihang rollen die Fahrer zur Geisinger Straße und flott hinunter nach Lauenstein. In weiteren steilen Serpentine Richtung Liebenau müssen noch einmal alle Kräfte mobilisiert werden – dann sind die knackigen Passagen geschafft. Überwiegend bergab geht es zum Verpflegungsstopp nach Pirna und an der Elbe entlang gemütlich zum Ziel.

## HÖHENPROFIL DER TOUR



## BITTE BEACHTEN SIE FOLGENDE HINWEISE

**Sicherheit:** Alle Strecken des SZ-Fahrradfestes führen durch den öffentlichen Verkehrsraum. Straßenschäden können demnach nicht ausgeschlossen werden. Die Straßenverkehrsordnung und das Rechtsfahrgebot sind unbedingt zu befolgen. Verstöße können vom Veranstalter und der Polizei geahndet werden. Verhalten Sie sich so, dass Sie keine anderen Verkehrsteilnehmer gefährden oder schädigen. Alle Teilnehmenden sind für die Verkehrssicherheit ihres Fahrrads selbst verantwortlich und sollten einen Helm tragen. **Verwertungsrechte:** Die Teilnehmenden sind damit einverstanden, dass im Rahmen der Veranstaltung gemachte Fotos, Filmaufnahmen und Interviews ohne Vergütungsanspruch für die Berichterstattung und Bewerbung des Fahrradfestes genutzt und auch an Partner und Sponsoren für deren eigene Zwecke weitergegeben werden dürfen. **Minderjährige:** Minderjährige oder nicht unbeschränkt Geschäftsfähige dürfen nur in Begleitung oder mit dem schriftlichen

Einverständnis eines Erziehungsberechtigten/gesetzlichen Vertreters am SZ-Fahrradfest teilnehmen. **Startnummer:** Die Startnummer darf nicht an Dritte weitergegeben und muss deutlich sichtbar vorn am Fahrrad oder im Brustbereich an der Kleidung befestigt werden. **Haftung:** Die Teilnahme erfolgt auf eigenes Risiko. Die Teilnehmenden erklären mit ihrer Anmeldung ausdrücklich, dass ihnen die spezifischen Gefahren der Veranstaltung bekannt sind sowie für ihre Teilnahme keine gesundheitlichen Bedenken bestehen.

Es gelten die Teilnahmebedingungen des Veranstalters Sächsische Zeitung, DDV Mediengruppe GmbH & Co. KG, Ostra-Allee 20, 01067 Dresden, die unter <http://www.sz-fahrradfest.de/teilnahmebedingungen> im Internet abrufbar sind.

Mit freundlicher Unterstützung von:

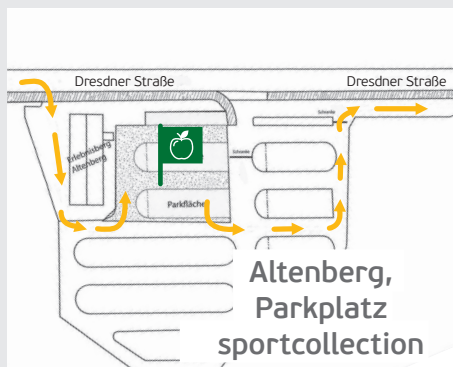
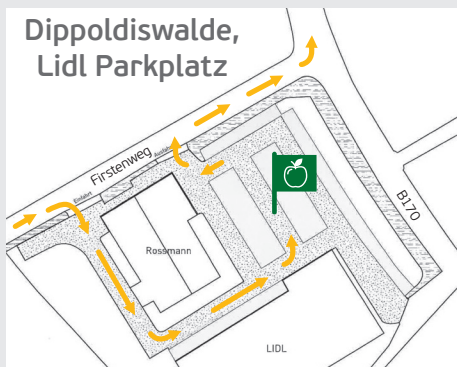


# DIE-FAHRRAD-KETTE-TOUR (RTF 1) 110 KM

km	hm*	Zeitfenster		Ort	Streckenführung
		ø 32 km/h	ø 18 km/h		
					Stand: April 2022 (Änderungen vorbehalten)
0,0	0,0	0:00	0:15	Dresden	START: Theaterplatz
0,0	0,0	0:00	0:15	Dresden	Theaterplatz; Terrassenufer; Devrientstr.
0,6	3,0	0:01	0:17	Dresden	Tourteilung (45, 65 km von 5, 17, 30, 85, 110 km)
0,6	3,0	0:01	0:17	Dresden	Devrientstr.; Ostra-Ufer
0,9	3,0	0:01	0:18	Dresden	Tourteilung (17, 30 km von 5, 85, 110 km)
0,9	3,0	0:01	0:18	Dresden	Ostra-Ufer; Weißeritzstr.
1,3	8,0	0:02	0:19	Dresden	Tourteilung (5 km von 85, 110 km)
1,3	8,0	0:02	0:19	Dresden	Weißeritzstr.; Löbtauer Str.
3,6	22,0	0:06	0:27	Dresden	Löbtauer Str.; Tharandter Str.; Kesselsdorfer Str.; 2. Abfahrt Kreisverkehr; Tharandter Str.
5,9	69,0	0:10	0:34	Dresden/ Freital	Tharandter Str.; Dresdner Str.
8,7	92,0	0:16	0:44	Freital	Dresdner Str.
11,6	109,0	0:21	0:53	Freital- Hainsberg	Güterstr.; Dresdner Str.; Rabenauer Str.
15,0	256,0	0:27	1:05	Rabenau	Rabenauer Str.; Freitaler Str.; Markt; Lindenstr.
17,0	278,0	0:31	1:11	Rabenau/ Oelsa	Lindenstr.; Oelsaer Str.; Hauptstr.
19,5	312,0	0:36	1:20	Oelsa/ Karsdorf	Hauptstr.; Oelsaer Str.; Heidestr.
22,2	374,0	0:41	1:29	Karsdorf	Heidestr.; Malterweg; Rabenauer Str.
25,9	439,0	0:47	1:41	Dippoldiswalde/ Malter	Am Steinbruch; Hohe Str.; Dippoldiswalder Str.; Sperrmauer
28,8	481,0	0:53	1:51	Paulsdorf	Sperrmauer; Am Stausee; Talsperrenstr.
32,7	532,0	1:00	2:04	Dippoldiswalde	Talsperrenstr.; Weißeritzstr.; Bahnhofstr.
33,8	554,0	1:02	2:07	Dippoldiswalde	Reichstädter Str.; Friedrich-Engels-Str.; Ulmenweg; Kastanienweg; Am Firstenweg
34,6	564,0	1:04	2:10	Dippoldiswalde	Verpflegungspunkt – Dippoldiswalde, Lidl-Markt
34,6	564,0	1:04	2:10	Dippoldiswalde	Am Firstenweg
34,7	567,0	1:04	2:10	Dippoldiswalde	Tourteilung (80 km von 110 km)
34,7	567,0	1:04	2:10	Dippoldiswalde/ Ulberndorf/ Obercarsdorf	Am Firstenweg; Ulberndorfer Str.
39,6	640,0	1:13	2:27	Schmiedeberg	Dresdner Str. (B170); Altenberger Str. (B170)
45,7	909,0	1:24	2:47	Kipsdorf/ Waldbärenburg	Altenberger Str. (B170); Alte Hauptstr. (B170); B170
53,0	963,0	1:38	3:11	Waldbärenburg/ Altenberg	B170; Dresdner Str. (B170)
54,7	963,0	1:41	3:17	Altenberg	Verpflegungspunkt – Altenberg, Parkplatz sportcollection
54,7	963,0	1:41	3:17	Altenberg	Dresdner Str. (B170); Geisingstr.; Altenberger Str.
58,0	971,0	1:47	3:28	Geising/ Lauenstein	Altenberger Str.; Dresdner Str.; Bahnhofsstr.

km	hm*	Zeitfenster		Ort	Streckenführung
		ø 32 km/h	ø 18 km/h		
					Stand: April 2022 (Änderungen vorbehalten)
62,0	1130,0	1:54	3:41	Lauenstein/ Liebenau	Bahnhofsstr.; Talstr.; S174
66,4	1164,0	2:02	3:56	Liebenau/ Börnnersdorf	2. Abfahrt Kreisverkehr; S174; Börnnersdorf (K8756)
72,8	1170,0	2:14	4:17	Börnnersdorf/ Gersdorf	Börnnersdorf; K8757
81,4	1217,0	2:30	4:46	Friedrichswalde/ Pirna	K8757; Liebstädter Str.
87,0	1227,0	2:41	5:05	Pirna	Liebstädter Str.; Zehistaer Str.; Kreisverkehr; Zehistaer Str.; Kreisverkehr
88,9	1235,0	2:44	5:11	Pirna	1. Abfahrt Kreisverkehr; Zehistaer Str.; 2. Abfahrt Kreisverkehr; Clara-Zetkin-Str.; Königsteiner Str. (B172)
89,7	1235,0	2:46	5:14	Pirna	Königsteiner Str. (B172); Breite Str.
89,7	1235,0	2:46	5:14	Pirna	Tourzusammenführung (80 km mit 110 km)
89,7	1235,0	2:46	5:14	Pirna	Breite Str.; Dohnaischer Platz
90,1	1238,0	2:46	5:15	Pirna	Dohnaischer Platz; 2. Abfahrt Kreisverkehr; Bahnhofstr.; Maxim-Gorki-Str.; Siegfried-Rädel-Str.
91,2	1239,0	2:48	5:19	Pirna	Siegfried-Rädel-Str.; Geipeltstr.
91,3	1239,0	2:49	5:19	Pirna	Verpflegungspunkt – Pirna, Die Fahrrad-Kette
91,3	1239,0	2:49	5:19	Pirna	Geibelstr.
91,5	1246,0	2:49	5:20	Pirna	Geibelstr.; Dresdner Str. (B172); Glashüttenstr.
93,1	1248,0	2:52	5:25	Pirna/Heidenau	Kahrenweg; Braudenstr.; Pirnaer Str.
96,1	1253,0	2:57	5:35	Heidenau	Pirnaer Str.; Dresdner Str.; Zschierener Str.
99,0	1261,0	3:03	5:45	Zschieren/ Dresden	Zschierener Str.; Wilhelm-Weitling-Str.; Fanny-Lewald-Str.; Zschierener Str.
101,9	1276,0	3:08	5:54	Dresden	Meußlitzer Str.; Kleinschachwitzer Ufer; Österreicher Str.; Alttolkewitz
104,1	1284,0	3:12	6:02	Dresden	Alttolkewitz; Wehlener Str.; Tolkewitzer Str.; Schillerplatz
107,0	1289,0	3:18	6:11	Dresden	Schillerplatz; Naumannstr.; Barteldesplatz; Goethestr.
107,6	1291,0	3:19	6:13	Dresden	Käthe-Kollwitz-Ufer
109,7	1291,0	3:23	6:20	Dresden	Tourzusammenführung (17 km mit 80, 110 km)
109,7	1291,0	3:23	6:20	Dresden	Käthe-Kollwitz-Ufer; Sachsenplatz
111,1	1291,0	3:25	6:25	Dresden	Tourzusammenführung (17, 80, 110 km mit 30, 45, 65 km)
111,1	1291,0	3:25	6:25	Dresden	Sachsenplatz; Terrassenufer
111,7	1291,0	3:26	6:27	Dresden	Tourzusammenführung (5 km mit 17, 30, 45, 65, 80, 110 km)
111,7	1291,0	3:26	6:27	Dresden	Terrassenufer; Schlossplatz; Sophienstr.
112,5	1291,0	3:28	6:30	Dresden	ZIEL: Theaterplatz

\* kumulierte Höhenmeter: Die Angabe bezieht sich auf die insgesamt bewältigten Höhenmeter, auf- wie abwärts, am jeweiligen Streckenpunkt.



Kartendaten © 2022 GeoBasis-DE/BKG (©2009), Google



Die angegebenen Zeiten sind keine Vorgaben, sondern dienen Ihrer Orientierung. Eventuelle Pausenzeiten rechnen Sie einfach zur angegebenen Uhrzeit hinzu. **Bitte informieren Sie sich über die detaillierte Streckenführung, aktuelle Baustellen bzw. Streckenänderungen unter [www.sz-fahrradfest.de](http://www.sz-fahrradfest.de)**

gefördert durch  
das Amt für Kultur und  
Denkmalschutz



Dresden.  
DIE STADT