



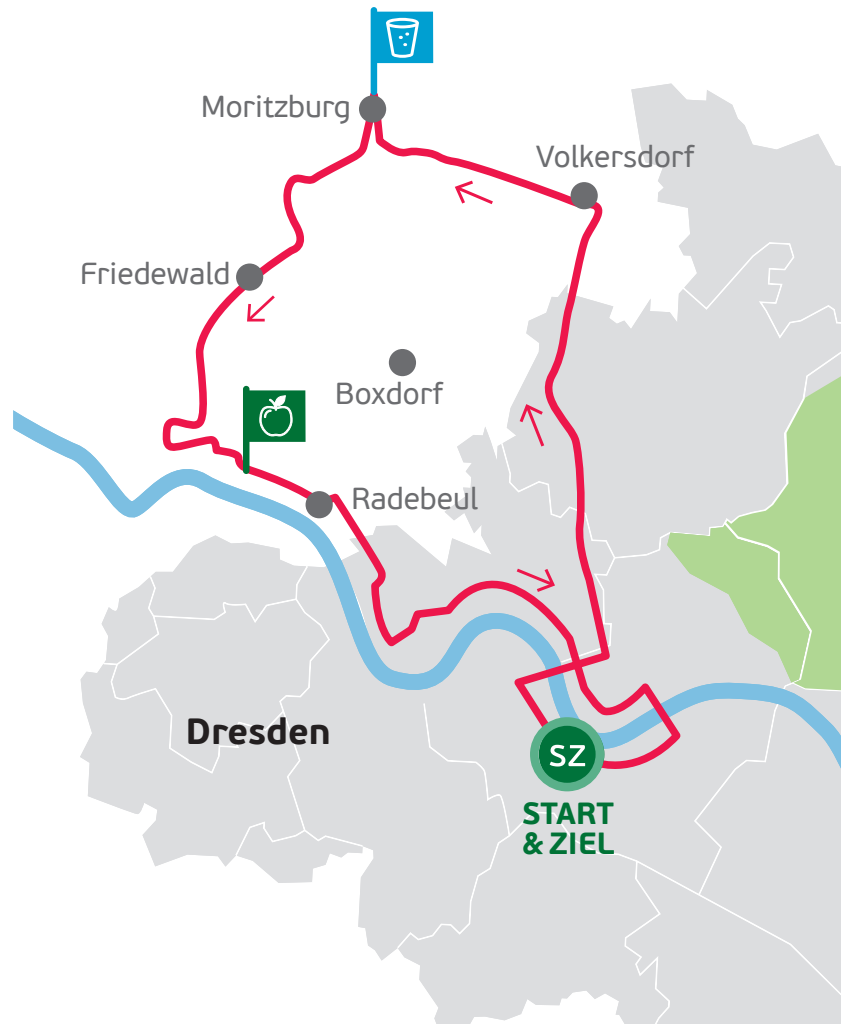
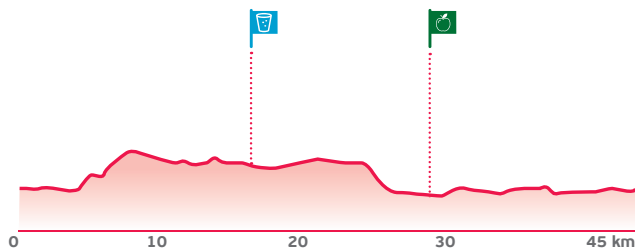
26. SZ-FAHRRADFEST

45 KM**Sachsen Energie -TOUR (RTF 4)**
3. JULI 2022**SZ Start / Ziel**

Theaterplatz Dresden

Getränkepunkt Moritzburg, Caravan-Stellplatz**Verpflegungspunkt** Radebeul, Festwiese**ABWECHSLUNGSREICHE TOUR DURCH WALD UND FLUR****STARTZEIT: 10:20 UHR HÖHENMETER: ↑↓ 317 M**

Aus dem Elbtal heraus auf die Höhen nördlich der Stadt führt diese schon etwas anspruchsvollere Tour, die gleich nach dem „Einradeln“ auf Marienbrücke und Hansastraße einen längeren Anstieg Richtung Rähnitz und Wilschdorf bereithält. Hinter Volkersdorf tauchen die Radler ein in das üppig grüne Moritzburger Teichgebiet und erreichen am malerischen Aschenbrödel-Schloss einen optischen Glanzpunkt samt Getränkestation. Um den Dippelsdorfer Teich, durch Friedewald und Lindenau fahren die Teilnehmer mit geringen Höhenunterschieden übers Plateau, ehe volle Konzentration gefragt ist: Die Abfahrt nach Radebeul ist relativ lang und steil. Nach einem erfrischenden Schluck auf der Festwiese geht es gemütlich an der Elbe entlang nach Altkaditz und Pieschen – und über die Albertbrücke zurück zum Ausgangspunkt.

HÖHENPROFIL DER TOUR**BITTE BEACHTEN SIE FOLGENDE HINWEISE**

Sicherheit: Alle Strecken des SZ-Fahrradfestes führen durch den öffentlichen Verkehrsraum. Straßenschäden können demnach nicht ausgeschlossen werden. Die Straßenverkehrsordnung und das Rechtsfahrgebot sind unbedingt zu befolgen. Verstöße können vom Veranstalter und der Polizei geahndet werden. Verhalten Sie sich so, dass Sie keine anderen Verkehrsteilnehmer gefährden oder schädigen. Alle Teilnehmenden sind für die Verkehrssicherheit ihres Fahrrads selbst verantwortlich und sollten einen Helm tragen. **Verwertungsrechte:** Die Teilnehmenden sind damit einverstanden, dass im Rahmen der Veranstaltung gemachte Fotos, Filmaufnahmen und Interviews ohne Vergütungsanspruch für die Berichterstattung und Bewerbung des Fahrradfestes genutzt und auch an Partner und Sponsoren für deren eigene Zwecke weitergegeben werden dürfen. **Minderjährige:** Minderjährige oder nicht unbeschränkt Geschäftsfähige dürfen nur in Begleitung oder mit dem schriftlichen

Einverständnis eines Erziehungsberechtigten/gesetzlichen Vertreters am SZ-Fahrradfest teilnehmen. **Startnummer:** Die Startnummer darf nicht an Dritte weitergegeben und muss deutlich sichtbar vorn am Fahrrad oder im Brustbereich an der Kleidung befestigt werden. **Haftung:** Die Teilnahme erfolgt auf eigenes Risiko. Die Teilnehmenden erklären mit ihrer Anmeldung ausdrücklich, dass ihnen die spezifischen Gefahren der Veranstaltung bekannt sind sowie für ihre Teilnahme keine gesundheitlichen Bedenken bestehen.

Es gelten die Teilnahmebedingungen des Veranstalters Sächsische Zeitung, DDV Mediengruppe GmbH & Co. KG, Ostra-Allee 20, 01067 Dresden, die unter <http://www.sz-fahrradfest.de/teilnahmebedingungen> im Internet abrufbar sind.

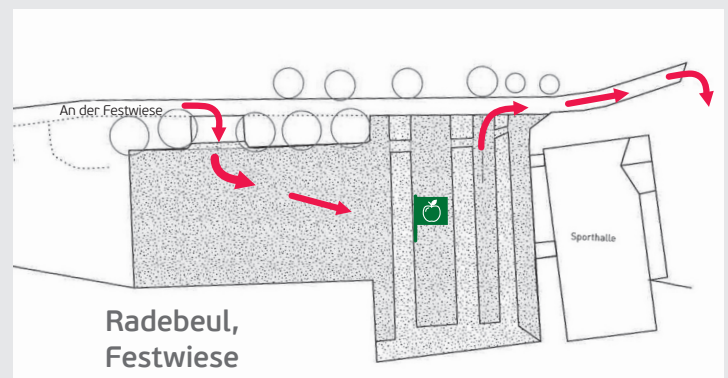
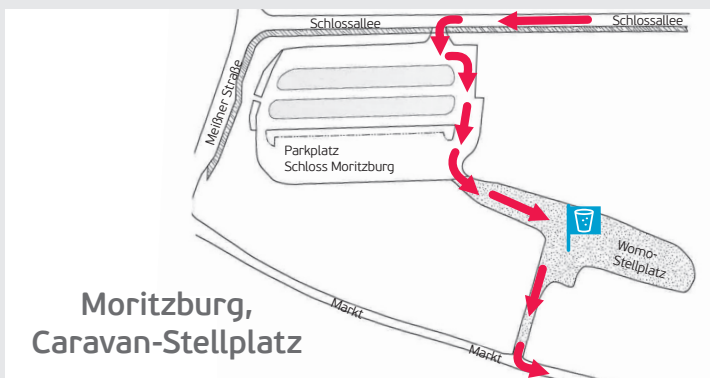
Mit freundlicher Unterstützung von:



SACHSENENERGIE-TOUR (RTF 4) 45 KM

km	hm*	Stundenmittel	Orte	Streckenführung	
		Ø 21 km/h	Ø 11 km/h	Stand: April 2022 (Änderungen vorbehalten)	
0,0	0,0	0:00	0:15	Dresden	START: Theaterplatz
0,0	0,0	0:00	0:15	Dresden	Theaterplatz; Terrassenufer; Devrientstr.; Ostra-Ufer
0,6	2,0	0:01	0:18	Dresden	Tourteilung (45, 65 km von 5, 17, 30, 85, 110 km)
0,6	2,0	0:01	0:18	Dresden	Devrientstr.; Marienbrücke
1,2	5,0	0:03	0:21	Dresden	Tourteilung (45 km von 65 km)
1,2	5,0	0:03	0:21	Dresden	Marienbrücke; Kleine Marienbrücke; Hainstr.
1,8	18,0	0:05	0:24	Dresden	Hainstr.; Hansastr.; Radeburger Str.
4,4	44,0	0:12	0:39	Dresden	Radeburger Str.
9,0	125,0	0:25	1:04	Dresden	Radeburger Str.; Moritzburger Str.; Volkersdorfer Str.
14,9	162,0	0:42	1:36	Moritzburg	Volkersdorfer Str.
15,8	168,0	0:45	1:41	Moritzburg	Tourteilung (45 km von 65 km)
15,8	168,0	0:45	1:41	Moritzburg	Volkersdorfer Str.; Bahnhofstr.; Käthe-Kollwitz-Platz; Schlossallee
17,4	174,0	0:49	1:49	Moritzburg	Überquerung Parkplatz (links halten), Einfahrt Getränkepunkt
17,5	176,0	0:50	1:50	Moritzburg	Getränkepunkt – Moritzburg, Caravan-Stellplatz
17,5	176,0	0:50	1:50	Moritzburg	Markt
17,7	176,0	0:50	1:51	Moritzburg	Markt; Kötzschenbrodaer Str.
18,7	187,0	0:53	1:57	Moritzburg	Tourzusammenführung (45 km mit 65 km)
18,7	187,0	0:53	1:57	Moritzburg	Kötzschenbrodaer Str.
20,1	198,0	0:57	2:04	Moritzburg/ Dippelsdorf/Friedewald	Kötzschenbrodaer Str.; Eisenberger Weg; Großenhainer Str.; Kötzschenbrodaer Str.
23,2	222,0	1:06	2:21	Friedewald/Lindenau	Kötzschenbrodaer Str.; Dippelsdorfer Str.; AltLindenau; Moritzburger Str.
26,2	225,0	1:14	2:37	Radebeul	Moritzburger Str.; Bahnhofstr.; Güterhofstr.; Emil-Schüller-Str.; Kötitzer Str.
27,4	225,0	1:18	2:44	Radebeul	Kötitzer Str.; Elbstr.; Uferstr.
27,6	225,0	1:18	2:45	Radebeul	Tourzusammenführung (30 km mit 45, 65 km)
27,6	225,0	1:18	2:45	Radebeul	Uferstr.; An der Festwiese
27,9	228,0	1:19	2:47	Radebeul	Verpflegungspunkt – Radebeul, Festwiese
27,9	228,0	1:19	2:47	Radebeul	An der Festwiese; Elberadweg
28,1	230,0	1:20	2:48	Radebeul	Elberadweg; Serkowitzter Str.
32,2	251,0	1:32	3:10	Radebeul/Dresden	Serkowitzter Str.; Altkaditz; Unterquerung Autobahnbrücke; Radweg
33,5	263,0	1:35	3:17	Dresden	Radweg; Scharfenberger Str.; Marie-Curie-Str.; Overbeckstr.
35,4	269,0	1:41	3:28	Dresden	Overbeckstr.; Scharfenberger Str.; 1. Abfahrt Kreisverkehr
36,0	276,0	1:42	3:31	Dresden	Tourzusammenführung (17 km mit 30, 45, 65 km)
36,0	276,0	1:42	3:31	Dresden	Scharfenberger Str.; Böcklinstr.
36,3	276,0	1:43	3:33	Dresden	Böcklinstr.; Kötzschenbrodaer Str.
37,5	283,0	1:47	3:39	Dresden	Elberadweg; Ballhaus Watzke; Molenbrücke Pieschener Hafen; Elberadweg
39,7	297,0	1:53	3:51	Dresden	Unterquerung Marienbrücke; Unterquerung Augustusbrücke; Unterquerung Carolabrücke
41,3	310,0	1:58	4:00	Dresden	Tourteilung (17 km von 30, 45, 65 km)
41,3	310,0	1:58	4:00	Dresden	Elberadweg; Wigardstr.; Rosa-Luxemburg-Platz; Albertbrücke; Sachsenplatz
41,9	313,0	1:59	4:03	Dresden	Tourzusammenführung (17, 80, 110 km mit 30, 45, 65 km)
41,9	313,0	1:59	4:03	Dresden	Sachsenplatz; Terrassenufer
42,5	314,0	2:01	4:06	Dresden	Tourzusammenführung (5 km mit 17, 30, 45, 65, 80, 110 km)
42,5	314,0	2:01	4:06	Dresden	Terrassenufer; Schlossplatz; Sophienstr.
43,3	317,0	2:03	4:11	Dresden	ZIEL: Theaterplatz

* kumulierte Höhenmeter: Die Angabe bezieht sich auf die insgesamt bewältigten Höhenmeter, auf- wie abwärts, am jeweiligen Streckenpunkt.



Kartendaten © 2022 GeoBasis-DE/BKG (©2009), Google



Die angegebenen Zeiten sind keine Vorgaben, sondern dienen Ihrer Orientierung. Eventuelle Pausenzeiten rechnen Sie einfach zur angegebenen Uhrzeit hinzu. **Bitte informieren Sie sich über die detaillierte Streckenführung, aktuelle Baustellen bzw. Streckenänderungen unter www.sz-fahrradfest.de**

gefördert durch
das Amt für Kultur und
Denkmalschutz

