



26. SZ-FAHRRAD FEST

85 KM



RADTOURENFAHRT 2 (RTF 2)

3. JULI 2022

Start/Ziel

Theaterplatz Dresden

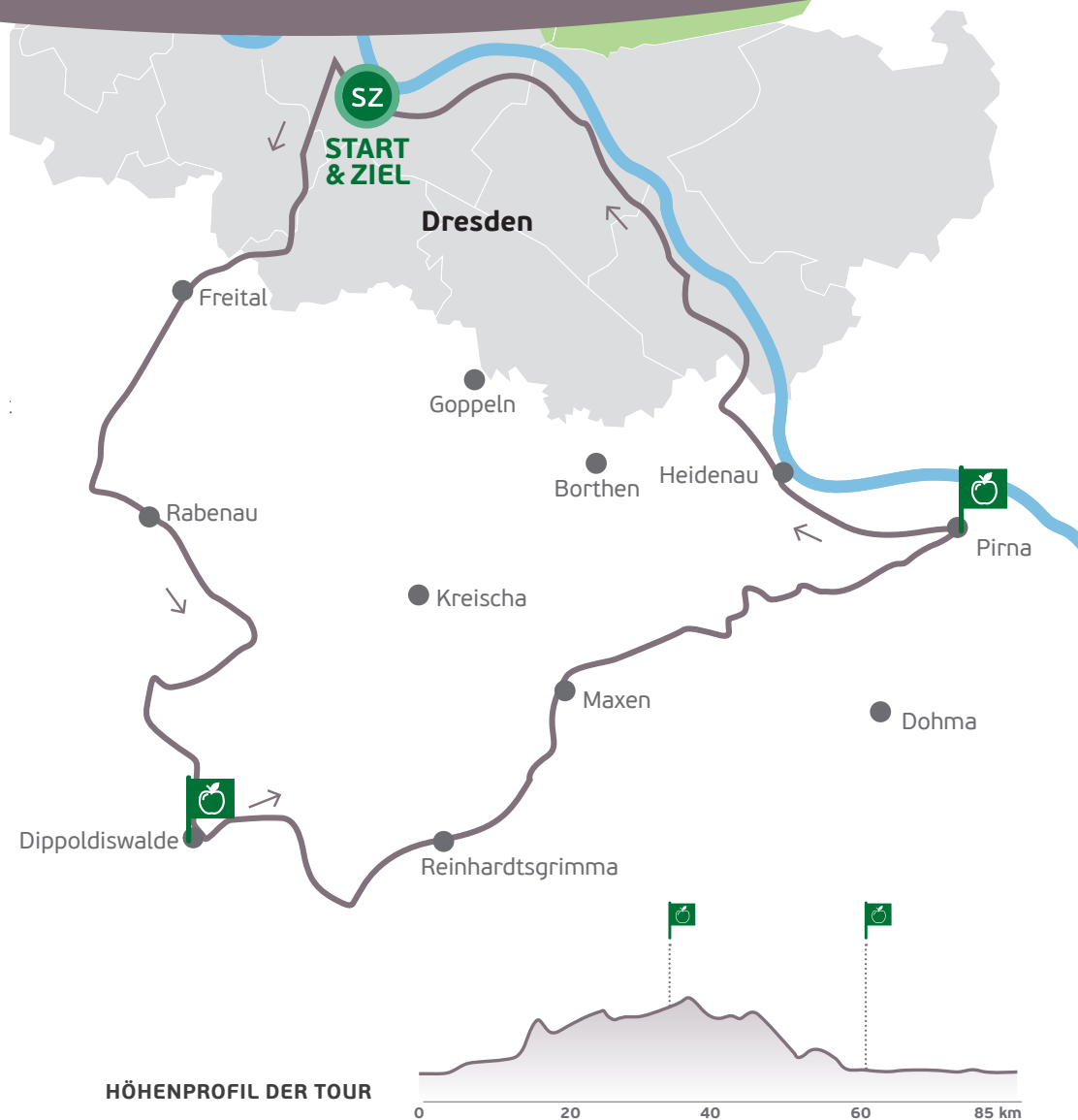
Verpflegungspunkte

-  Dippoldiswalde, Lidl-Markt
-  Pirna, Die Fahrrad-Kette

MUNTERE BERG- UND TALFAHRT

STARTZEIT: 7:20 UHR**HÖHENMETER: ↑↓ 906 M**

Ein paar Trainingskilometer sollte man schon in den Beinen haben, wenn man sich für die zweitlängste Tour des SZ-Fahrradfestes entscheidet. Vom Dresdner Stadtzentrum aus führt die Route zur Weißeritz und zunächst sanft ansteigend nach Freital, ehe im Ortsteil Hainsberg der erste knackige „Aufschwung“ gen Rabenau beginnt. Durch die Dippoldiswalder Heide und vorbei am Kletterfelsen Einsiedlerstein nehmen die Radler in leichtem Auf und Ab Kurs auf die Talsperre Malter. Am Ufer entlang und bis nach „Dipps“ fährt es sich bequem, dann muss Richtung Reinholdshain und Niederfrauendorf wieder kräftig in die Pedale getreten werden. Auf den höchsten Punkt der Tour folgen eine rasante Abfahrt nach Reinhardtsgrimma und kurze Gegenanstiege nach Hausdorf und Maxen. Noch einmal geht es steil bergab, bevor die Teilnehmer in Müglitz- und Elbtal ein entspanntes Finale genießen und in Pirna noch ein Häppchen essen können.



BITTE BEACHTEN SIE FOLGENDE HINWEISE

Sicherheit: Alle Strecken des SZ-Fahrradfestes führen durch den öffentlichen Verkehrsraum. Straßenschäden können demnach nicht ausgeschlossen werden. Die Straßenverkehrsordnung und das Rechtsfahrgebot sind unbedingt zu befolgen. Verstöße können vom Veranstalter und der Polizei geahndet werden. Verhalten Sie sich so, dass Sie keine anderen Verkehrsteilnehmer gefährden oder schädigen. Alle Teilnehmenden sind für die Verkehrssicherheit ihres Fahrrads selbst verantwortlich und sollten einen Helm tragen. **Verwertungsrechte:** Die Teilnehmenden sind damit einverstanden, dass im Rahmen der Veranstaltung gemachte Fotos, Filmaufnahmen und Interviews ohne Vergütungsanspruch für die Berichterstattung und Bewerbung des Fahrradfestes genutzt und auch an Partner und Sponsoren für deren eigene Zwecke weitergegeben werden dürfen. **Minderjährige:** Minderjährige oder nicht unbeschränkt Geschäftsfähige dürfen nur in Begleitung oder mit dem schriftlichen

Einverständnis eines Erziehungsberechtigten/gesetzlichen Vertreters am SZ-Fahrradfest teilnehmen. **Startnummer:** Die Startnummer darf nicht an Dritte weitergegeben und muss deutlich sichtbar vorn am Fahrrad oder im Brustbereich an der Kleidung befestigt werden. **Haftung:** Die Teilnahme erfolgt auf eigenes Risiko. Die Teilnehmenden erklären mit ihrer Anmeldung ausdrücklich, dass ihnen die spezifischen Gefahren der Veranstaltung bekannt sind sowie für ihre Teilnahme keine gesundheitlichen Bedenken bestehen.

Es gelten die Teilnahmebedingungen des Veranstalters Sächsische Zeitung, DDV Mediengruppe GmbH & Co. KG, Ostra-Allee 20, 01067 Dresden, die unter <http://www.sz-fahrradfest.de/teilnahmebedingungen> im Internet abrufbar sind.

Mit freundlicher Unterstützung von:

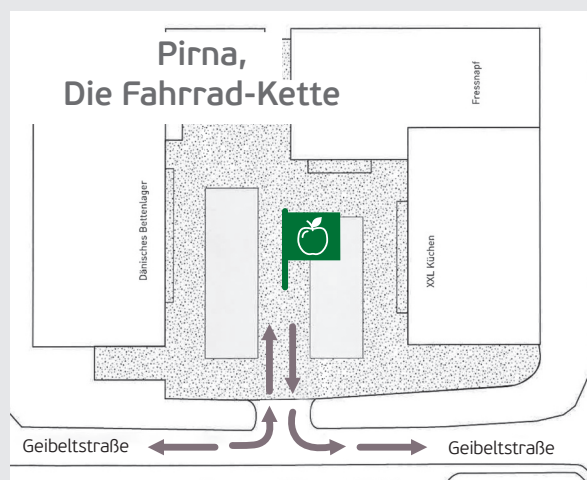


RADTOURENFAHRT 2 85 KM

km	hm*	Stundenmittel		Orte	Streckenführung
		ø 32 km/h	ø 18 km/h		
0,0	0,0	0:00	0:15	Dresden	Stand: April 2022 (Änderungen vorbehalten) START: Theaterplatz
0,0	0,0	0:00	0:15	Dresden	Theaterplatz; Terrassenufer; Devrientstr.
0,6	4,0	0:01	0:17	Dresden	Tourteilung (45, 65 km von 5, 17, 30, 85, 110 km)
0,6	4,0	0:01	0:17	Dresden	Devrientstr.; Ostra-Ufer
0,9	9,0	0:01	0:18	Dresden	Tourteilung (17, 30 km von 5, 85, 110 km)
0,9	9,0	0:01	0:18	Dresden	Ostra-Ufer; Weißeritzstr.
1,3	10,0	0:02	0:19	Dresden	Tourteilung (5 km von 85, 110 km)
1,3	10,0	0:02	0:19	Dresden	Weißeritzstr.; Löbtauer Str.
3,6	29,0	0:06	0:27	Dresden	Löbtauer Str.; Tharandter Str.; Kesselsdorfer Str.; 2. Abfahrt Kreisverkehr; Tharandter Str.
5,9	78,0	0:09	0:34	Dresden / Freital	Tharandter Str.; Dresdner Str.
8,7	101,0	0:14	0:44	Freital	Dresdner Str.
11,6	115,0	0:19	0:53	Freital-Hainsberg	Dresdner Str.; Rabenauer Str.
15,0	270,0	0:25	1:05	Rabenau	Rabenauer Str.; Freitaler Str.; Markt; Lindenstr.
17,0	306,0	0:28	1:11	Rabenau / Oelsa	Lindenstr.; Oelsaer Str.; Hauptstr.
19,5	354,0	0:32	1:20	Oelsa / Karsdorf	Hauptstr.; Oelsaer Str.; Heidestr.
22,2	425,0	0:37	1:29	Karsdorf	Heidestr.; Malterweg; Rabenauer Str.
25,9	477,0	0:43	1:41	Dippoldiswalde / Malter	Am Steinbruch; Hohe Str.; Dippoldiswalder Str.; Sperrmauer
28,8	509,0	0:48	1:51	Paulsdorf	Sperrmauer; Am Stausee; Talsperrenstr.
32,7	557,0	0:54	2:04	Dippoldiswalde	Talsperrenstr.; Weißeritzstr.; Bahnhofstr.
33,8	589,0	0:56	2:07	Dippoldiswalde	Reichstädter Str.; Friedrich-Engels-Str.; Ulmenweg; Kastanienweg; Am Firstenweg
34,6	610,0	0:57	2:10	Dippoldiswalde	Verpflegungspunkt – Dippoldiswalde, Lidl-Markt
34,6	610,0	0:57	2:10	Dippoldiswalde	Am Firstenweg
34,7	610,0	0:57	2:10	Dippoldiswalde	Tourteilung (80 km von 110 km)
34,7	610,0	0:57	2:10	Dippoldiswalde	Am Firstenweg; Alte Altenberger Str. (B170); Dresdner Landstr. (B170)
35,6	613,0	0:59	2:13	Dippoldiswalde / Reinholdshain/ Niederfrauendorf / Reinhardtsgrimma	Dresdner Landstr. (B170); Glashütter Str.; Grimmsche Hauptstaße
43,5	717,0	1:12	2:40	Reinhardtsgrimma / Hausdorf	Grimmsche Hauptstaße; Untere Dorfstr.

km	hm*	Stundenmittel		Orte	Streckenführung
		ø 32 km/h	ø 18 km/h		
47,4	738,0	1:19	2:53	Hausdorf / Maxen / Schmorsdorf / Falkenhain	Obere Dorfstr.; Maxener Str.; K 8765 Richtung Müglitztal
54,1	823,0	1:30	3:15	Falkenhain / Dohna / Köttewitz	K 8765; Altenberger Str.; Am Kuxberg, Köttewitz
56,6	828,0	1:34	3:23	Köttewitz / Pirna	Köttewitz; Kirchweg; Dippoldiswalder Str.
61,2	837,0	1:42	3:39	Pirna	Königsteiner Str. (B172)
61,8	837,0	1:43	3:41	Pirna	Tourzusammenführung (80 km mit 110 km)
61,8	837,0	1:43	3:41	Pirna	Breite Str.; Dohnaischer Platz
62,2	837,0	1:43	3:42	Pirna	Dohnaischer Platz; 2. Abfahrt Kreisverkehr; Bahnhofstr.; Maxim-Gorki-Str.; Siegfried-Rädel Str.
63,3	838,0	1:45	3:46	Pirna	Siegfried-Rädel-Str.; Geipelstr.
63,4	838,0	1:45	3:46	Pirna	Verpflegungspunkt – Pirna, Die Fahrrad-Kette
63,4	838,0	1:45	3:46	Pirna	Geibelstr.
63,6	838,0	1:46	3:47	Pirna	Geibelstr.; Dresdner Str. (B172); Glashüttenstr.
65,2	846,0	1:48	3:52	Pirna / Heidenau	Kahrenweg; Braudenstr.; Pirnaer Str.
68,2	857,0	1:53	4:02	Heidenau	Pirnaer Str.; Dresdner Str., Zschierener Str.
71,1	862,0	1:58	4:12	Zschieeren / Dresden	Zschierener Str.; Wilhelm- Weitling-Str.; Fanny-Lewald-Str.; Zschierener Str.
74,0	873,0	2:03	4:21	Dresden	Meußlitzer Str.; Kleinschawitzer Ufer; Österreicher Str.; Alttolkewitz
76,2	882,0	2:07	4:29	Dresden	Alttolkewitz; Wehlener Str.; Tolkewitzer Str.; Schillerplatz
79,1	891,0	2:11	4:38	Dresden	Schillerplatz; Naumannstr.; Barteldesplatz; Goethestr.
79,7	891,0	2:12	4:40	Dresden	Käthe-Kollwitz-Ufer
81,8	897,0	2:16	4:47	Dresden	Tourzusammenführung (17 km mit 80,110 km)
81,8	897,0	2:16	4:47	Dresden	Käthe-Kollwitz-Ufer; Sachsenplatz
83,2	899,0	2:18	4:52	Dresden	Tourzusammenführung (17, 80, 110 km mit 30, 45, 65 km)
83,2	899,0	2:18	4:52	Dresden	Sachsenplatz; Terrassenufer
83,8	901,0	2:19	4:54	Dresden	Tourzusammenführung (5 km mit 17, 30, 45, 65, 80, 110 km)
83,8	901,0	2:19	4:54	Dresden	Terrassenufer; Schlossplatz; Sophienstr.
84,6	906,0	2:21	4:57	Dresden	ZIEL: Theaterplatz

* kumulierte Höhenmeter: Die Angabe bezieht sich auf die insgesamt bewältigten Höhenmeter, auf- wie abwärts, am jeweiligen Streckenpunkt.



Die angegebenen Zeiten sind keine Vorgaben, sondern dienen Ihrer Orientierung. Eventuelle Pausenzeiten rechnen Sie einfach zur angegebenen Uhrzeit hinzu. **Bitte informieren Sie sich über die detaillierte Streckenführung, aktuelle Baustellen bzw. Streckenänderungen unter www.sz-fahrradfest.de**

gefördert durch
das Amt für Kultur und
Denkmalschutz



Dresden.
Dresdner