



# 25. SZ-FAHRRADFEST

105 KM

RADTOURENFAHRT 2  
29. AUGUST 2021

**SZ Start:** Pieschener Allee  
Dresden

**SZ Ziel:** Altmarkt Dresden

Ein **Verpflegungspaket** wird für alle Teilnehmenden im Startbereich zur Abholung bereitgestellt.

**Getränkepunkte**

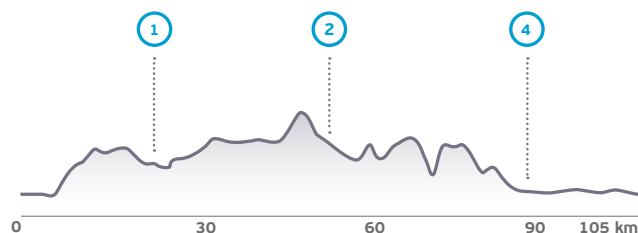
1 Dürrröhrsdorf-Dittersbach, Discount-Markt

2 Sebnitz, Marktplatz

4 Pirna, Die Fahrrad-Kette



## HÖHENPROFIL DER TOUR



## ÜBERS HOCHLAND ZU DEN FELSEN

**STARTZEITFENSTER:** 09:15 – 09:45 / 09:45 – 10:15

**HÖHENMETER:** ↑ 1.077 M, ↓ 1.068 M

Ein bisschen warmradeln und dann geht's hinauf – von der Elbe ins Schönfelder Hochland. Der Weg an der Dresdner Heide entlang verlangt einiges an Puste und Wadenkraft ab, doch die wunderschönen Ausblicke zwischen Bühlau und Dittersbach lassen die Anstrengung schnell vergessen: Von der Felsenlandschaft des Nationalparks Sächsische Schweiz, bis zu den Bergen des Osterzgebirges ist alles dabei. Während es sich an Langwolmsdorf vorbei und durch Neustadt in Sachsen recht bequem radelt, wird es danach kurz knackig: Bei Rugiswalde ist mit 466 Metern

der höchste Punkt der Tour erreicht – steiler geht es später nur noch auf den Serpentinafen von Hohnstein zur Hocksteinschänke hinauf. Aber keine Bange: Zum Kraft auftanken gibt es zuvor in Sebnitz einen Getränkepunkt. Nach der Serpentinafenstrecke heißt es oben Kopf hoch und nach links geschaut, denn dort thronen majestätische Felsen wie die Bastei und die Tafelberge Lilienstein und Königstein. Via Lohmen erreicht die Strecke wieder die Elbe, quert über die Stadtbrücke Pirnas hinüber und führt über Heidenau zurück nach Dresden.

## BITTE BEACHTEN SIE FOLGENDE HINWEISE

**Sicherheit:** Alle Strecken des SZ-Fahrradfestes führen durch den öffentlichen Verkehrsraum. Straßenschäden können demnach nicht ausgeschlossen werden. Die Straßenverkehrsordnung und das Rechtsfahrgebot sind unbedingt zu befolgen. Verstöße können vom Veranstalter und der Polizei geahndet werden. Verhalten Sie sich so, dass Sie keine anderen Verkehrsteilnehmer gefährden oder schädigen. Alle Teilnehmenden sind für die Verkehrssicherheit ihres Fahrrads selbst verantwortlich und sollten einen Helm tragen. **Verwertungsrechte:** Die Teilnehmenden sind damit einverstanden, dass im Rahmen der Veranstaltung gemachte Fotos, Filmaufnahmen und Interviews ohne Vergütungsanspruch für die Berichterstattung und Bewerbung des Fahrradfestes genutzt und auch an Partner und Sponsoren für deren eigene Zwecke weitergegeben werden dürfen. **Minderjährige:** Minderjährige oder nicht unbeschränkt Geschäftsfähige dürfen nur in Begleitung oder mit dem schriftlichen Einverständnis eines Erziehungsberechtigten/gesetzlichen Vertreters am SZ-Fahrradfest teilnehmen.

**Startnummer:** Die Startnummer darf nicht an Dritte weitergegeben und muss deutlich sichtbar vorn am Fahrrad oder im Brustbereich an der Kleidung befestigt werden. **Teilnahmebestätigung:** Zur Teilnahme an der ausgewählten Tour benötigen Sie die ausgedruckte Teilnahmebestätigung. Auf dieser muss Ihr Name, die ausgewählte Tour und das Zeitfenster deutlich sichtbar sein. **Haftung:** Die Teilnahme erfolgt auf eigenes Risiko. Die Teilnehmenden erklären mit ihrer Anmeldung ausdrücklich, dass ihnen die spezifischen Gefahren der Veranstaltung bekannt sind sowie für ihre Teilnahme keine gesundheitlichen Bedenken bestehen.

Es gelten die Teilnahmebedingungen (AGB) des Veranstalters Sächsische Zeitung, DDV Mediengruppe GmbH & Co. KG, Ostra-Allee 20, 01067 Dresden, die unter [www.sz-fahrradfest.de/agb](http://www.sz-fahrradfest.de/agb) im Internet abrufbar sind.

Mit freundlicher Unterstützung von: Sachsen Energie

Die Fahrrad-Kette



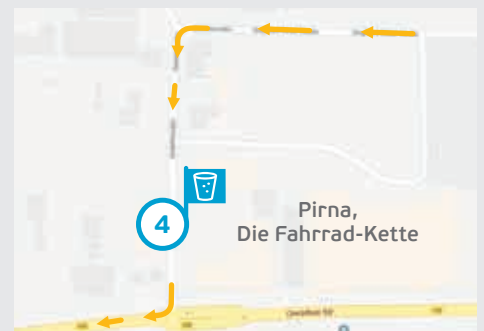
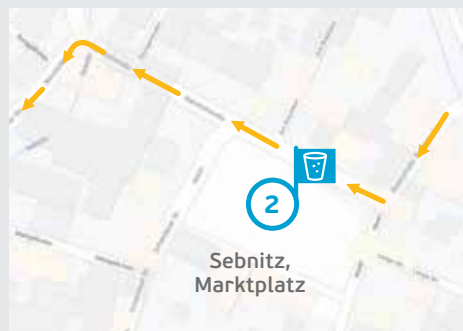
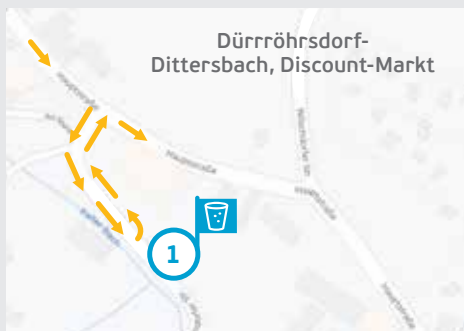
# RADTOURENFAHRT 2 105 KM

km	hm*	Streckenminuten		Ort	Streckenführung
		Ø 32 km/h	Ø 18 km/h		
0,0	0,0	0:00	0:00	Dresden	Stand: Juni 2021 (Änderungen vorbehalten)
0,0	0,0	0:00	0:00	Dresden	START: Pieschener Allee
0,2	1,0	0:00	0:15	Dresden	Tourteilung (32, 50 km von 5, 70, 105, 150 km)
0,2	1,0	0:00	0:15	Dresden	Pieschener Allee; Ostra-Ufer; Devrientstraße
1,1	1,0	0:02	0:18	Dresden	Devrientstraße; Terrassenufer
2,2	2,0	0:04	0:22	Dresden	Tourteilung (5 km von 70, 105, 150 km)
2,2	2,0	0:04	0:22	Dresden	Terrassenufer; Sachsenplatz
4,3	2,0	0:07	0:29	Dresden	Käthe-Kollwitz-Ufer; Waldschlößchenbrücke; Tunnel „Waldschlößchenbrücke“; Tunnelausfahrt auf Bautzner Straße
6,1	2,0	0:11	0:35	Dresden	Bautzner Straße; Bautzner Landstraße; Quohrener Straße; Schönfelder Landstraße
					<b>„SachsenEnergie-Ladestation“</b> für E-Bikes, Schloss Klippenstein, Schlossstraße 6, 01454 Radeberg, einfache Strecke: 9,8 km
13,1	153,0	0:24	0:58	Cunnersdorf; Schönfeld	Gönnsdorfer Straße; Cunnersdorfer Straße; Am Schloss; Borsbergstraße; Nordweg; Am Sägewerk; Radweg Alter Bahndamm
15,7	153,0	0:29	1:07	Schönfeld	Cunnersdorfer Str.; Am Schloss; Borsbergstraße; Nordweg; Am Sägewerk; Alter Bahndamm
18,3	153,0	0:33	1:16	Schullwitz; Eschdorf	Alter Bahndamm; Bühlaier Straße
19,0	153,0	0:35	1:18	Eschdorf	Am Gassenberg; Pirnaer Straße; Freigut Eschdorf; Pirnaer Straße
20,9	153,0	0:38	1:24	Eschdorf; Dittersbach	Dittersbacher Straße; Eschdorfer Straße; Hauptstraße; Wünschendorfer Straße
23,7	278,0	0:43	1:34	Dittersbach	<b>Getränkepunkt – Dürrröhrsdorf-Dittersbach, Discount-Markt</b> <span style="border: 1px solid blue; border-radius: 50%; padding: 2px;">1</span>
23,7	278,0	0:43	1:34	Dittersbach	Wünschendorfer Straße; Hauptstraße; Dürrröhrsdorfer Straße
27,8	278,0	0:51	1:47	Dobra; Stürza	Pirnaer Straße; Dürrröhrsdorfer Straße; Hohnsteiner Straße
31,6	391,0	0:58	2:00	Stürza	Tourteilung (70 km von 105, 150 km)
31,6	391,0	0:58	2:00	Stürza; Heeslicht	Hohnsteiner Straße; Deutschlandring; Basteistraße
35,1	391,0	1:05	2:12	Heeslicht; Neustadt	Neustädter Landstraße; Polenztalstraße; Wilhelm-Kaulisch-Straße
43,7	391,0	1:20	2:40	Neustadt; Sebnitz	Sebnitzer Straße; S154; Schandauer Straße; Dr.-Stuedner-Straße
52,7	391,0	1:38	3:12	Sebnitz	Finkenbergstr.; Kreuzstr.; Bahnhofstr.; Am Brauhaus
53,4	667,0	1:39	3:14	Sebnitz	Bahnhofstr.; Neustädter Str.; Bahnhofstr. - Markt



km	hm*	Streckenminuten		Ort	Streckenführung
		Ø 32 km/h	Ø 18 km/h		
53,4	667,0	1:39	3:14	Sebnitz	<b>Getränkepunkt - Sebnitz, Marktplatz</b> <span style="border: 1px solid blue; border-radius: 50%; padding: 2px;">2</span>
53,5	667,0	1:39	3:14	Sebnitz	Markt; Kirchstr.; Hertigwalder Str.; Obergasse; Hertigwalder Str.; Schillerstr.
54,4	672,0	1:40	3:16	Sebnitz	Tourteilung (105 km von 150 km)
54,4	672,0	1:40	3:16	Sebnitz; Ulbersdorf; Lohsdorf	2. Ausfahrt Kreisverkehr; Schandauer Straße; 3. Ausfahrt Kreisverkehr; 2. Ausfahrt Kreisverkehr; Hohnsteiner Straße; S165 Richtung Hohnstein
62,0	672,0	1:54	3:41	Ehrenberg; Hohnstein	Hauptstraße; Sebnitzer Straße; Obere Straße; Dresdner Straße
70,6	672,0	2:10	4:10		Dresdner Straße; Wartenbergstraße; S165 Deutschlandring; Abzweig Pirna; Hohnsteiner Straße
72,9	1035,0	2:15	4:18		Tourzusammenführung (70 km mit 105 km)
73,9	1035,0	2:16	4:21	Rathewalde; Lohmen	Hohnsteiner Straße; Basteistraße; Pirnaer Straße
83,6	1035,0	2:34	4:53	Pirna	Lohmener Straße; Hauptstraße; Stadtbrücke; Brückenstraße; Bahnhofstraße; Maxim-Gorki-Straße
86,3	1093,0	2:39	5:02	Pirna	Tourzusammenführung (70, 105 km mit 150 km)
86,3	1093,0	2:39	5:02	Pirna	Siegfried-Rädel-Straße; Geibelstraße
86,8	1093,0	2:40	5:04	Pirna	<b>Getränkepunkt – Pirna, Die Fahrrad-Kette</b> <span style="border: 1px solid blue; border-radius: 50%; padding: 2px;">4</span>
86,8	1093,0	2:40	5:04	Pirna	Geibelstraße; Dresdner Straße
87,1	1093,0	2:41	5:05	Pirna; Heidenau	Dresdner Straße (B172); Glashüttenstraße; Kahrenweg; Braudenstraße; Pirnaer Straße
91,3	1093,0	2:49	5:19	Heidenau	Pirnaer Straße; Dresdner Straße; Pirnaer Landstraße
95,4	1093,0	2:56	5:33	Dresden	Bahnhofstraße; Straße des 17. Juni; Henningsdorfer Straße; Breitscheidstraße
98,4	1093,0	3:02	5:43	Dresden	An der Rennbahn; Winterbergstraße; Karcherallee
104,1	1093,0	3:11	6:00	Dresden	Tiergartenstraße; Lennéplatz
104,2	1138,0	3:12	6:02	Dresden	Tourzusammenführung (32, 50 km mit 70, 105, 150 km)
104,2	1138,0	3:12	6:03	Dresden	Parkstraße
104,5	1138,0	3:13	6:04	Dresden	Tourzusammenführung (5 km mit 32, 50, 70, 105, 150 km)
104,5	1138,0	3:13	6:04	Dresden	Parkstraße; Bürgerwiese
105,5	1138,0	3:15	6:06	Dresden	Tourteilung (5 km von 32, 50, 70, 105, 150 km)
105,5	1138,0	3:15	6:06	Dresden	Dr.-Külz-Ring; Seestraße
105,9	1138,0	3:16	6:08	Dresden	ZIEL: Altmarkt

\* Die Angabe bezieht sich auf die insgesamt zu erklimmenden Höhenmeter am jeweiligen Streckenpunkt. Je nach Messmethode können die zurückgelegten Höhenmeter und Kilometer variieren, die Werte dienen nur der Orientierung.



Kartendaten © 2021 GeoBasis-DE/BGK (© 2009), Google



Die angegebenen Streckenminuten (je nach Fahrgeschwindigkeit) sind keine Vorgaben, sondern dienen Ihrer Orientierung. Eventuelle Pausenzeiten rechnen Sie einfach zu den angegebenen Minuten hinzu. **Bitte informieren Sie sich über unser aktuelles COVID-19-Hygienezept, über die detaillierte Streckenführung, aktuelle Baustellen bzw. Streckenänderungen und unser Hygienezept unter [www.sz-fahrradfest.de](http://www.sz-fahrradfest.de)**