



# 25. SZ-FAHRRADFEST

70 KM

LIDL-TOUR (RTF 3)  
29. AUGUST 2021

**SZ Start:** Pieschener Allee Dresden

**SZ Ziel:** Altmarkt Dresden

Ein **Verpflegungspaket** wird für alle Teilnehmenden im Startbereich zur Abholung bereitgestellt.

**Getränkepunkte**

1 Dürrröhrsdorf-Dittersbach, Discount-Markt

4 Pirna, Die Fahrrad-Kette



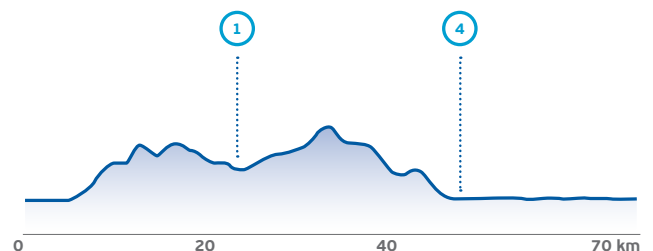
## EINE TOUR MIT AUSSICHT

**STARTZEITFENSTER:** 07:45 – 08:15 / 08:15 – 08:45 / 08:45 – 09:15

**HÖHENMETER:** ↑ 530 M, ↓ 522 M

Erst die Berge, dann die Entspannung – sportliche und gut trainierte Freizeiträderler kommen bei dieser Tour voll auf ihre Kosten, verlangt sie doch einiges an Kondition ab, ohne mit leichten Passagen zu geizen. Nach Passieren des Tunnels der Waldschlößchenbrücke geht es konstant bergauf an der Dresdner Heide entlang zum Schönfelder Hochland. Einmal durchschnaufen, bitte! Fantastische Weitblicke begleiten ab sofort die Strecke bis Dittersbach und finden den wortwörtlichen Höhepunkt in Hobburkersdorf auf 377 Metern. Mit Blick auf die imposanten Berge der Sächsischen Schweiz und das idyllische Elbtal macht die schwingvolle Abfahrt und der Weg auf der Basteistraße bis Lohmen gleich doppelt Spaß. Und mit einem Getränk vom zweiten Getränkepunkt auf der anderen Elbseite in Pirna fährt es sich ganz entspannt via Heidenau zurück nach Dresden.

## HÖHENPROFIL DER TOUR



## BITTE BEACHTEN SIE FOLGENDE HINWEISE

**Sicherheit:** Alle Strecken des SZ-Fahrradfestes führen durch den öffentlichen Verkehrsraum. Straßenschäden können demnach nicht ausgeschlossen werden. Die Straßenverkehrsordnung und das Rechtsfahrgebot sind unbedingt zu befolgen. Verstöße können vom Veranstalter und der Polizei geahndet werden. Verhalten Sie sich so, dass Sie keine anderen Verkehrsteilnehmer gefährden oder schädigen. Alle Teilnehmenden sind für die Verkehrssicherheit ihres Fahrrads selbst verantwortlich und sollten einen Helm tragen. **Verwertungsrechte:** Die Teilnehmenden sind damit einverstanden, dass im Rahmen der Veranstaltung gemachte Fotos, Filmaufnahmen und Interviews ohne Vergütungsanspruch für die Berichterstattung und Bewerbung des Fahrradfestes genutzt und auch an Partner und Sponsoren für deren eigene Zwecke weitergegeben werden dürfen. **Minderjährige:** Minderjährige oder nicht unbeschränkt Geschäftsfähige dürfen nur in Begleitung oder mit dem schriftlichen Einverständnis eines Erziehungsberechtigten/gesetzlichen Vertreters am SZ-Fahrradfest teilnehmen.

**Startnummer:** Die Startnummer darf nicht an Dritte weitergegeben und muss deutlich sichtbar vorn am Fahrrad oder im Brustbereich an der Kleidung befestigt werden. **Teilnahmebestätigung:** Zur Teilnahme an der ausgewählten Tour benötigen Sie die ausgedruckte Teilnahmebestätigung. Auf dieser muss Ihr Name, die ausgewählte Tour und das Zeitfenster deutlich sichtbar sein. **Haftung:** Die Teilnahme erfolgt auf eigenes Risiko. Die Teilnehmenden erklären mit ihrer Anmeldung ausdrücklich, dass ihnen die spezifischen Gefahren der Veranstaltung bekannt sind sowie für ihre Teilnahme keine gesundheitlichen Bedenken bestehen.

Es gelten die Teilnahmebedingungen (AGB) des Veranstalters Sächsische Zeitung, DDV Mediengruppe GmbH & Co. KG, Ostra-Allee 20, 01067 Dresden, die unter [www.sz-fahrradfest.de/agb](http://www.sz-fahrradfest.de/agb) im Internet abrufbar sind.

Mit freundlicher Unterstützung von: Sachsen Energie

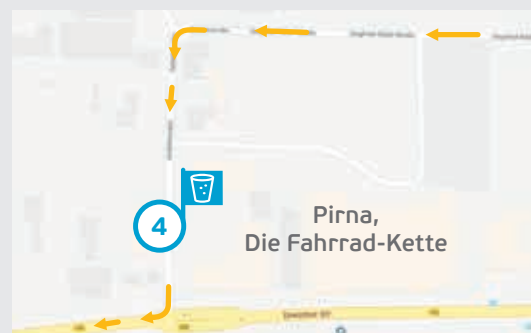
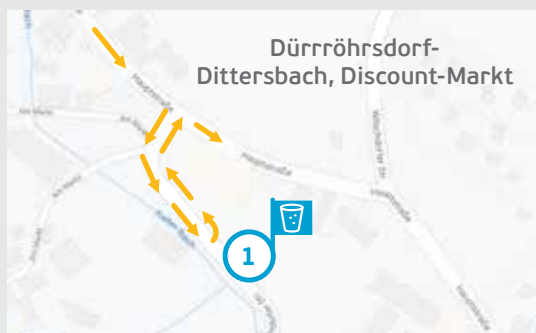
Die Fahrrad-Kette



# LIDL-TOUR (RTF 3) 70 KM

km	hm*	Streckenminuten		Ort	Streckenführung
		Ø 27 km/h	Ø 16 km/h		
					Stand: Juni 2021 (Änderungen vorbehalten)
0,0	0,0	0:00	0:00	Dresden	<b>START: Pieschener Allee</b>
0,0	0,0	0:00	0:00	Dresden	Pieschener Allee
0,2	1,0	0:00	0:15	Dresden	<b>Tourteilung (32, 50 km von 5, 70, 105, 150 km)</b>
0,2	1,0	0:00	0:15	Dresden	Pieschener Allee; Ostra-Ufer; Devrientstraße
1,1	1,0	0:02	0:19	Dresden	Devrientstraße; Terrassenufer
2,2	2,0	0:04	0:23	Dresden	<b>Tourteilung (5 km von 70, 105, 150 km)</b>
2,2	2,0	0:04	0:23	Dresden	Terrassenufer; Sachsenplatz
4,3	2,0	0:09	0:31	Dresden	Käthe-Kollwitz-Ufer; Waldschlößchenbrücke; Tunnel „Waldschlößchenbrücke“; Tunnelausfahrt auf Bautzner Straße
6,1	2,0	0:13	0:37	Dresden	Bautzner Straße; Bautzner Landstraße; Quohrener Straße; Schönfelder Landstraße
13,1	153,0	0:29	1:04	Dresden	Schönfelder Landstr.; Pappritzer Str.
13,1	153,0	0:29	1:04	Cunnersdorf; Schönfeld	Gönnsdorfer Str.; Am Schloss
15,7	153,0	0:34	1:13	Schönfeld	Am Schloss; Borsbergstr.; Am Sägewerk; Nordweg; Am Sägewerk; Radweg Alter Bahndamm
					 „SachsenEnergie-Ladestation“ für E-Bikes, Schloss Klippenstein, Schlossstraße 6, 01454 Radeberg, einfache Strecke: 9,8 km
18,3	153,0	0:40	1:23	Schullwitz	Alter Bahndamm; Bühlauer Str.
19,0	153,0	0:42	1:26	Eschdorf	Am Gassenberg; Pirnaer Str.; Freigut Eschdorf; Pirnaer Str.
20,9	153,0	0:46	1:33	Eschdorf; Dittersbach	Pirnaer Straße; Dittersbacher Straße; Eschdorfer Straße; Hauptstraße; Wünschendorfer Straße
23,7	278,0	0:52	1:43	Dittersbach	<b>Getränkpunkt - Dürrröhrsdorf-Dittersbach, Discount-Markt</b> <span style="float: right;">1</span>
23,7	278,0	0:52	1:43	Dittersbach; Dürrröhrsdorf; Dobra	Wünschendorfer Straße; Hauptstraße; Dürrröhrsdorfer Straße
27,8	278,0	1:01	1:59	Dobra; Stürza	Pirnaer Straße; Dürrröhrsdorfer Straße; Hohnsteiner Straße
31,5	391,0	1:10	2:13	Stürza	<b>Tourteilung (70 km von 105, 150 km)</b>
31,5	391,0	1:10	2:13	Stürza	Hohnsteiner Straße; Deutschlandring S163; Auffahrt Hohnsteiner Straße
34,8	461,0	1:17	2:25	Rathewalde	<b>Tourzusammenführung (70 km mit 105 km)</b>
34,8	461,0	1:17	2:25	Rathewalde, Lohmen	Hohnsteiner Straße; Basteistraße
41,9	461,0	1:33	2:52	Pirna	Pirnaer Straße; Lohmener Straße; Hauptstraße; Stadtbrücke; Brückenstraße; Bahnhofstraße; Maxim-Gorki-Straße
48,2	519,0	1:47	3:15	Pirna	<b>Tourzusammenführung (70, 105 km mit 150 km)</b>
48,2	519,0	1:47	3:15	Pirna	Siegfried-Rädel-Straße; Geibeltstraße
48,7	519,0	1:48	3:17	Pirna	<b>Getränkpunkt - Pirna, Die Fahrrad-Kette</b> <span style="float: right;">4</span>
48,9	519,0	1:48	3:18	Pirna	Geibeltstraße; Dresdner Straße (B172); Glashüttenstraße; Kahrenweg; Braudenstraße
50,5	519,0	1:52	3:24	Heidenau	Pirnaer Straße; Dresdner Straße
55,1	519,0	2:02	3:41	Dresden	Pirnaer Landstraße; Bahnhofstraße; Straße des 17. Juni; Hennigsdorfer Straße
58,2	519,0	2:09	3:53	Dresden	Breitscheidstraße; An der Rennbahn; Winterbergstraße
64,2	519,0	2:22	4:15	Dresden	Karcherallee; Tiergartenstraße; Lennéplatz
66,1	564,0	2:26	4:22	Dresden	<b>Tourzusammenführung (32, 50 km mit 70, 105, 150 km)</b>
66,1	564,0	2:26	4:22	Dresden	Parkstraße
66,4	564,0	2:27	4:24	Dresden	<b>Tourzusammenführung (5 km mit 32, 50, 70, 105, 150 km)</b>
66,4	564,0	2:27	4:24	Dresden	Parkstraße; Bürgerwiese
67,4	564,0	2:29	4:27	Dresden	<b>Tourteilung (5 km von 32, 50, 70, 105, 150 km)</b>
67,4	564,0	2:29	4:27	Dresden	Dr.-Külz-Ring; Seestraße
67,8	564,0	2:30	4:29	Dresden	<b>ZIEL: Altmarkt</b>

\* Die Angabe bezieht sich auf die insgesamt zu erklimmenden Höhenmeter am jeweiligen Streckenpunkt. Je nach Messmethode können die zurückgelegten Höhenmeter und Kilometer variieren, die Werte dienen nur der Orientierung.



Kartendaten © 2021 GeoBasis-DE/BGK (© 2009), Google



Die angegebenen Streckenminuten (je nach Fahrgeschwindigkeit) sind keine Vorgaben, sondern dienen Ihrer Orientierung. Eventuelle Pausenzeiten rechnen Sie einfach zu den angegebenen Minuten hinzu. **Bitte informieren Sie sich über unser aktuelles COVID-19-Hygiene-Konzept, über die detaillierte Streckenführung, aktuelle Baustellen bzw. Streckenänderungen und unser Hygiene-Konzept unter [www.sz-fahrradfest.de](http://www.sz-fahrradfest.de)**