



25. SZ-FAHRRADFEST

150 KM

DIE-FAHRRAD-KETTE-TOUR (RTF 1)
29. AUGUST 2021

- SZ Start:** Pieschener Allee Dresden
- SZ Ziel:** Altmarkt Dresden
- Ein **Verpflegungspaket** wird für alle Teilnehmenden im Startbereich zur Abholung bereitgestellt.

- Getränkepunkte**
- 1 Dürrröhrsdorf-Dittersbach, Discount-Markt
- 2 Sebnitz, Marktplatz
- 3 Markersbach, Waldparkplatz (Rosenthaler Str.)
- 4 Pirna, Die Fahrrad-Kette

SÄCHSISCHE SCHWEIZ MEETS OSTERZGEBIRGE
STARTZEITFENSTER: 06:45 – 07:15 / 07:15 – 07:45
HÖHENMETER: ↑ 1.887 M, ↓ 1.874 M

Geht in die Waden, bleibt im Kopf: Die mit rund 150 Kilometer längste Tour fordert Kondition und Kraft, entlohnt dafür aber mit eindrücklichen Landschaften. Bereits der Start punktet mit Dresdner Barock und Elbwiesenflair. Nach Überquerung der Waldschlößchenbrücke heißt es in die Pedale treten: Auf der B6 an der Dresdner Heide geht es kontinuierlich nach oben in Richtung Dittersbach im Schönfelder Hochland. In Dittersbach kann am Getränkepunkt aufgetankt werden, schließlich warten weitere Höhenmeter, bis es kurz vor Neustadt in Sachsen etwas entspannter wird – Zeit, um die Waden für den knackigen Anstieg bei Rugiswalde zu lockern. Aber keine Bange: Wo es hoch geht, geht es auch wieder runter, und in Sebnitz wartet ein Getränkepunkt. Mit neuem Schwung rollt es sich über Saupsdorf fast von selbst durchs Kirnitzschtal im Nationalpark Sächsische Schweiz zurück ins Elbtal nach Bad Schandau. Durchschnaufen bitte, denn auf der anderen Elbseite steht ab Königstein der Härtetest an. Flankiert von der Festung, dem Quirl und dem Pfaffenstein wird es zunehmend steiler, weichen die Felsen den



Ausläufern des Osterzgebirges. Bei Breitenau ist mit 592 Metern der höchste Punkt der Tour erreicht. Hier dürfen alle Radler stolz auf sich sein, hat jeder doch gut 1.800 Höhenmeter bisher erstrampelt und sich die lange Abfahrt via Liebstadt durchs Seidewitztal mehr als verdient. Am Getränkepunkt der Fahrrad-Kette an Pirnas Stadtgrenze gibt's noch mal Extrapower für den Weg durch Heidenau zurück nach Dresden.

BITTE BEACHTEN SIE FOLGENDE HINWEISE

Sicherheit: Alle Strecken des SZ-Fahrradfestes führen durch den öffentlichen Verkehrsraum. Straßenschäden können demnach nicht ausgeschlossen werden. Die Straßenverkehrsordnung und das Rechtsfahrgebot sind unbedingt zu befolgen. Verstöße können vom Veranstalter und der Polizei geahndet werden. Verhalten Sie sich so, dass Sie keine anderen Verkehrsteilnehmer gefährden oder schädigen. Alle Teilnehmenden sind für die Verkehrssicherheit ihres Fahrrads selbst verantwortlich und sollten einen Helm tragen. **Verwertungsrechte:** Die Teilnehmenden sind damit einverstanden, dass im Rahmen der Veranstaltung gemachte Fotos, Filmaufnahmen und Interviews ohne Vergütungsanspruch für die Berichterstattung und Bewerbung des Fahrradfestes genutzt und auch an Partner und Sponsoren für deren eigene Zwecke weitergegeben werden dürfen. **Minderjährige:** Minderjährige oder nicht unbeschränkt Geschäftsfähige dürfen nur in Begleitung oder mit dem schriftlichen Einverständnis eines Erziehungsberechtigten/gesetzlichen Vertreters am SZ-Fahrradfest teilnehmen.

Startnummer: Die Startnummer darf nicht an Dritte weitergegeben und muss deutlich sichtbar vorn am Fahrrad oder im Brustbereich an der Kleidung befestigt werden. **Teilnahmebestätigung:** Zur Teilnahme an der ausgewählten Tour benötigen Sie die ausgedruckte Teilnahmebestätigung. Auf dieser muss Ihr Name, die ausgewählte Tour und das Zeitfenster deutlich sichtbar sein. **Haftung:** Die Teilnahme erfolgt auf eigenes Risiko. Die Teilnehmenden erklären mit ihrer Anmeldung ausdrücklich, dass ihnen die spezifischen Gefahren der Veranstaltung bekannt sind sowie für ihre Teilnahme keine gesundheitlichen Bedenken bestehen.

Es gelten die Teilnahmebedingungen (AGB) des Veranstalters Sächsische Zeitung, DDV Mediengruppe GmbH & Co. KG, Ostra-Allee 20, 01067 Dresden, die unter www.sz-fahrradfest.de/agb im Internet abrufbar sind.

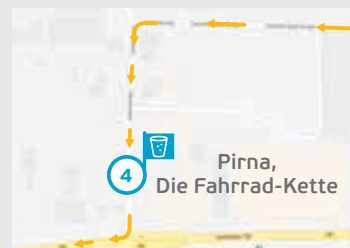
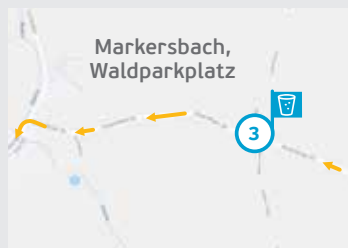
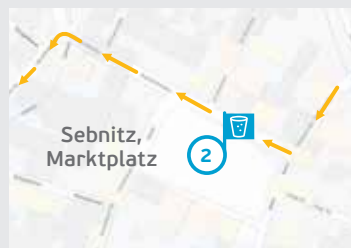
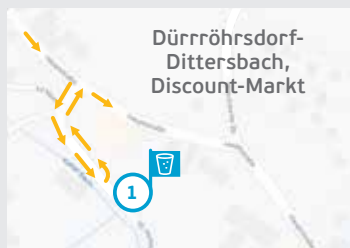
Mit freundlicher Unterstützung von: Sachsen Energie



DIE-FAHRRAD-KETTE-TOUR (RTF 1) 150 KM

km	hm*	Streckenminuten		Ort	Streckenführung	km	hm*	Streckenminuten		Ort	Streckenführung
		Ø 32 km/h	Ø 18 km/h					Ø 32 km/h	Ø 18 km/h		
					Stand: Juni 2021 (Änderungen vorbehalten)						Stand: Juni 2021 (Änderungen vorbehalten)
0,0	0,0	0:00	0:00	Dresden	START: Pieschener Allee	78,0	672,0	2:24	4:35	Bad Schandau	Rudolf-Sendig-Str.; Bergmannstr.; B172; Schandauer Str.; S169
0,0	0,0	0:00	0:00	Dresden	Pieschener Allee	80,4	1027,0	2:28	4:43	Bad Schandau; Königstein	2. Ausfahrt Kreisverkehr; Friedrich-Gottlob-Keller-Str.; Elberadweg Richtung Königstein; Abzweig Bahnhofstr.; Reißiger Platz
0,2	1,0	0:00	0:15	Dresden	Tourteilung (32, 50 km von 5, 70, 105, 150 km)	86,0	1027,0	2:39	5:01	Königstein; Bielatal	2. Ausfahrt Kreisverkehr; Bielatalstr.; S171; Talstr.; Schulstr.
0,2	1,0	0:00	0:15	Dresden	Pieschener Allee; Ostra-Ufer; Devrientstr.	94,3	1027,0	2:54	5:29	Bielatal; Raum Bielatal	Pirnaer Str.; Raumstr.; Markersbacher Str.; Rosenthaler Str.
1,1	1,0	0:02	0:18	Dresden	Devrientstr.; Terrassenufer	98,3	1420,0	3:03	5:45	Markersbach; Hellendorf	Rosenthaler Str.; Dorfstr.; Petrovicer Str.; Gottleubaer Str.; S171; K8756 Richtung Breitenau; Querung Oelsenbach
2,2	2,0	0:04	0:22	Dresden	Tourteilung (5 km von 70, 105, 150 km)	99,0	1420,0	3:03	5:45	Raum Markersbach	Getränkepunkt – Markersbach, Waldparkplatz Rosenthaler Str. 3
2,2	2,0	0:04	0:22	Dresden	Terrassenufer; Sachsenplatz	09,7	1420,0	3:23	6:20	Breitenau; Börnersdorf	Breitenau; S174; Börnersdorf; S176; Schlossstr.
4,3	2,0	0:07	0:29	Dresden	Käthe-Kollwitz-Ufer; Waldschlößchenbrücke; Tunnel „Waldschlößchenbrücke“; Tunnelausfahrt auf Bautzner Str.	119,5	1420,0	3:41	6:53	Liebstadt; Krebs	Pirnaer Str.; S176; Krebs Str.; Durchfahrt Krebs K8771
6,1	2,0	0:11	0:35	Dresden	Bautzner Str.; Bautzner Landstr.; Quohrener Str.; Schönfelder Landstr.	131,4	1420,0	4:04	7:35	Pirna	K8771; Dippoldiswalder Str.; Dresdner Str. (B172); Breite Str.; Bahnhofsstr. (2. Ausfahrt Kreisverkehr); Bahnhofsstr.; Maxim-Gorki-Str.
					 Sachsen Energie „SachsenEnergie-Ladestation“ für E-Bikes, Schloss Klippenstein, Schlossstr. 6, 01454 Radeberg, einfache Strecke: 9,8 km	135	1853,0	4:11	7:48	Pirna	Maxim-Gorki-Str.; Siegfried-Rädel-Str.
13,1	153,0	0:24	0:58	Cunnersdorf; Schönfeld	Gönsdorfer Str.; Cunnersdorfer Str.; Am Schloss; Borsbergstr.; Am Sägewerk	136,5	1853,0	4:12	7:49	Pirna	Geibeltstr.
15,7	153,0	0:29	1:07	Schönfeld	Cunnersdorfer Str.; Am Schloss; Borsbergstraße; Nordweg; Am Sägewerk; Alter Bahndamm	136,5	1853,0	4:12	7:49	Pirna	Getränkepunkt – Pirna, Die Fahrrad-Kette 4
18,3	153,0	0:33	1:16	Schullwitz	Alter Bahndamm; Bühler Straße	136,5	1853,0	4:12	7:49	Pirna	Geibeltstr.; Dresdner Str. (B172); Glashüttenstr.
19,0	153,0	0:35	1:18	Eschdorf	Am Gassenberg; Pirnaer Straße; Freigut Eschdorf; Pirnaer Straße	137,8	1853,0	4:15	7:54	Pirna; Heidenau	Kahrenweg; Braudenstr.; Pirnaer Str.
20,5	153,0	0:43	1:33	Eschdorf; Dittersbach	Pirnaer Str.; Dittersbacher Str.; Eschdorfer Str.; Hauptstr.; Wünschendorfer Str.	141,0	1853,0	4:21	8:05	Heidenau; Dresden	Dresdner Str.; Pirnaer Landstr.; Bahnhofsstr.
23,7	278,0	0:43	1:34	Dittersbach	Getränkepunkt – Dürrröhrsdorf-Dittersbach, Discount-Markt 1	146,0	1853,0	4:30	8:21	Dresden	Str. des 17. Juni; Hennigsdorfer Str.; Breitscheidstr.
23,7	278,0	0:43	1:34	Dittersbach; Dürrröhrsdorf	Wünschendorfer Str.; Hauptstr.; Dürrröhrsdorfer Str.	148,1	1853,0	4:34	8:28	Dresden	An der Rennbahn; Winterbergstr.; Karcherallee; Tiergartenstr.; Lennéplatz
27,8	278,0	0:51	1:47	Dobra; Stürza	Pirnaer Str.; Dürrröhrsdorfer Str.; Hohnsteiner Str.	153,9	1898,0	4:44	8:47	Dresden	Tourzusammenführung (32, 50 km mit 70, 105, 150 km)
31,6	391,0	0:58	2:00	Stürza	Tourteilung (70 km von 105, 150 km)	153,9	1898,0	4:44	8:47	Dresden	Parkstr.
31,6	391,0	0:58	2:00	Stürza; Heeslicht	Hohnsteiner Str.; Deutschlandring; Basteistr.	154,2	1898,0	4:45	8:48	Dresden	Tourzusammenführung (5 km mit 32, 50, 70, 105, 150 km)
35,1	391,0	1:05	2:12	Heeslicht; Neustadt	Basteistr.; Neustädter Landstr.; Polenztalstr.; Wilhelm-Kaulisch-Str.	154,2	1898,0	4:45	8:48	Dresden	Parkstr.; Bürgerwiese
43,7	391,0	1:20	2:40	Neustadt; Sebnitz	Sebnitzer Str.; S154; Schandauer Str.; Dr.-Staudner-Str.; Finkenbergstr.	155,2	1898,0	4:47	8:52	Dresden	Tourteilung (5 km von 32, 50, 70, 105, 150 km)
52,7	391,0	1:37	3:10	Sebnitz	Flinkenbergstr.; Kreuzstr.; Bahnhofsstr.; Am Brauhaus	155,6	1898,0	4:48	8:53	Dresden	ZIEL: Altmarkt
53,4	391,0	1:38	3:13	Sebnitz	Bahnhofsstr.; Neustädter Str.; Bahnhofsstr. - Markt						
53,5	667,0	1:39	3:14	Sebnitz	Getränkepunkt – Sebnitz, Marktplatz 2						
53,4	667,0	1:39	3:14	Sebnitz	Markt; Kirchstr.; Hertigswalder Str.						
54,4	672,0	1:40	3:16	Sebnitz	Tourteilung (105 km von 150 km)						
54,4	672,0	1:40	3:16	Sebnitz	Schillerstr.						
55,0	672,0	1:41	3:18	Sebnitz; Hertigswalde; Saupsdorf	Hertigswalde; Sebnitzer Str.; Niederdorfstr.; Kirmitzschtalstr.						

* Die Angabe bezieht sich auf die insgesamt zu erklimmenden Höhenmeter am jeweiligen Streckenpunkt. Je nach Messmethode können die zurückgelegten Höhenmeter und Kilometer variieren, die Werte dienen nur der Orientierung.



Kartendaten © 2021 GeoBasis-DE/BGK (© 2009), Google



Die angegebenen Streckenminuten (je nach Fahrgeschwindigkeit) sind keine Vorgaben, sondern dienen Ihrer Orientierung. Eventuelle Pausenzeiten rechnen Sie einfach zu den angegebenen Minuten hinzu. **Bitte informieren Sie sich über unser aktuelles COVID-19-Hygiene-Konzept, über die detaillierte Streckenführung, aktuelle Baustellen bzw. Streckenänderungen und unser Hygiene-Konzept unter www.sz-fahrradfest.de**