



22. SZ-FAHRRADFEST

100 KM

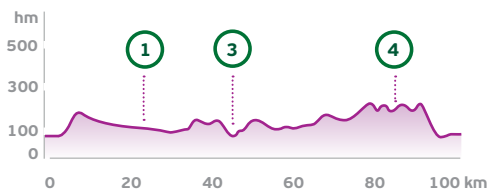
RADTOURISTIKFAHRT 2
2. JULI 2017

- SZ Start / Ziel**
Altmarkt Dresden
- 1 Verpflegungspunkte**
Radeburg, SELGROS
- 3** Ortrand, Nahkauf-Markt
- 4** Langebrück, Diska-Markt

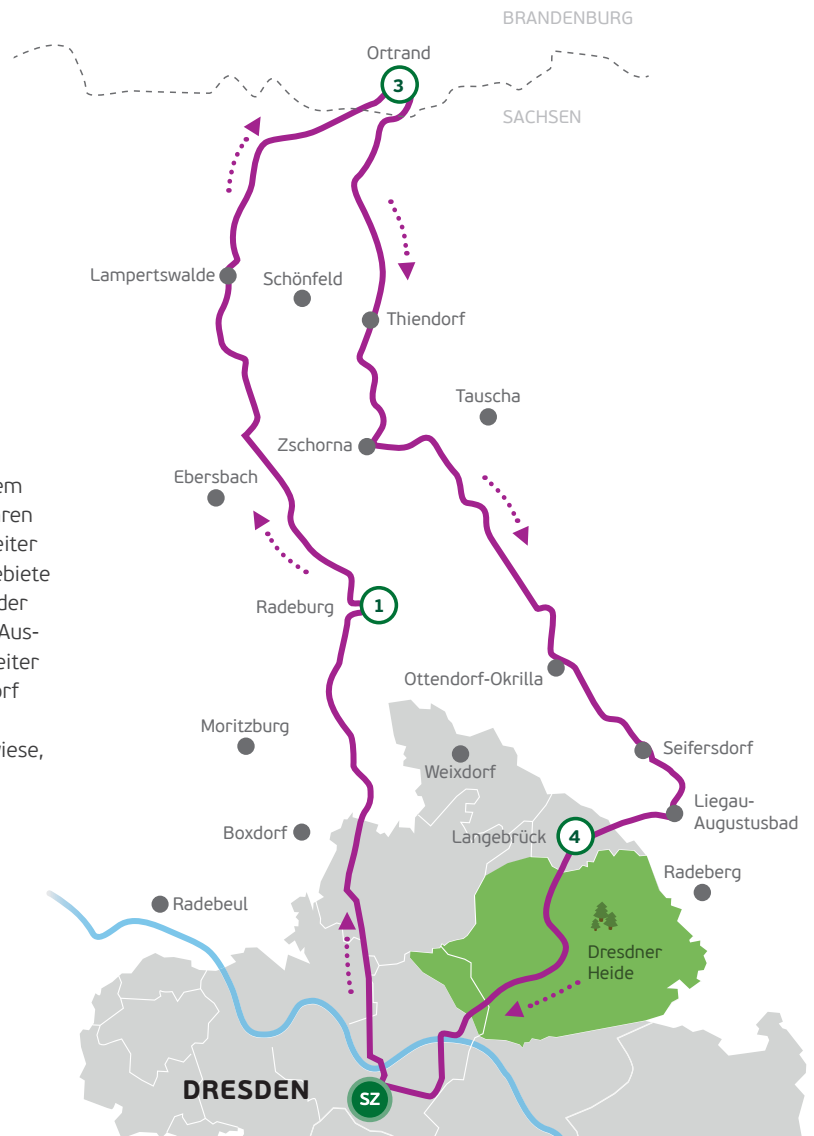
BIS ZUR SÄCHSISCHEN GRENZE UND DARÜBER HINAUS
BEGINN 7:45 UHR HÖHENMETER ca. 540

Steile Berge haben Radler auf dieser Strecke nicht zu fürchten, trotzdem hat es die 100 km lange RTF 2 in sich: Über die Dresdner Neustadt fahren sie gen Norden bis nach Volkersdorf und durch grüne Landschaften weiter nach Radeburg. Entlang der Großen Röder und durch schattige Waldgebiete führt die Tour nach Ortrand, der südlichsten Stadt Brandenburgs. Auf der Rückfahrt über Linz und Thiendorf können die Radler eine malerische Aussicht bei der Überfahrt über die Zschornaer Teichgebiete genießen. Weiter geht es durch hügelige Landschaften nach Ottendorf-Okrilla, Seifersdorf und Langebrück. Nach einer letzten Rast führt die Strecke durch die Dresdner Heide und verläuft weiter entlang der wiederbelebten Hofewiese, bis sie wieder den Altmarkt erreicht.

HÖHENPROFIL DER TOUR



Quelle: bikemap.net (Angaben ohne Gewähr)



BITTE BEACHTEN SIE FOLGENDE HINWEISE

Sicherheit: Alle Strecken des SZ-Fahrradfestes führen durch den öffentlichen Verkehrsraum. Straßenschäden können demnach nicht ausgeschlossen werden. Die Straßenverkehrsordnung und das Rechtsfahrgebot sind unbedingt zu befolgen. Verstöße können vom Veranstalter und der Polizei geahndet werden. Verhalten Sie sich so, dass Sie keinen anderen Verkehrsteilnehmer gefährden oder schädigen. Jeder Teilnehmer ist für die Verkehrssicherheit seines Fahrrads selbst verantwortlich und sollte einen Helm tragen. **Verwertungsrechte:** Der Teilnehmer ist damit einverstanden, dass im Rahmen der Veranstaltung gemachte Fotos, Filmaufnahmen und Interviews ohne Vergütungsanspruch für die Berichterstattung und Bewerbung des Fahrradfestes genutzt und weitergegeben werden dürfen. **Minderjährige:** Minderjährige oder nicht unbeschränkt Geschäftsfähige dürfen nur in Begleitung oder mit dem schriftlichen Ein-

verständnis eines Erziehungsberechtigten/gesetzlichen Vertreters am SZ-Fahrradfest teilnehmen. **Startnummer:** Die Startnummer darf nicht an Dritte weitergegeben und muss deutlich sichtbar vorn am Fahrrad oder im Brustbereich an der Kleidung befestigt werden. **Haftung:** Die Teilnahme erfolgt auf eigenes Risiko. Der Teilnehmer erklärt mit seiner Anmeldung ausdrücklich, dass ihm die spezifischen Gefahren der Veranstaltung bekannt sind sowie für seine Teilnahme keine gesundheitlichen Bedenken bestehen.

Es gelten die Teilnahmebedingungen (AGB) des Veranstalters Sächsische Zeitung, DDV Mediengruppe GmbH & Co. KG, Ostra-Allee 20, 01067 Dresden, die unter www.sz-fahrradfest.de/agb im Internet abrufbar sind.

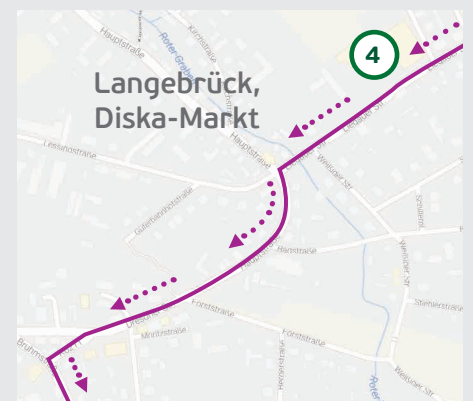
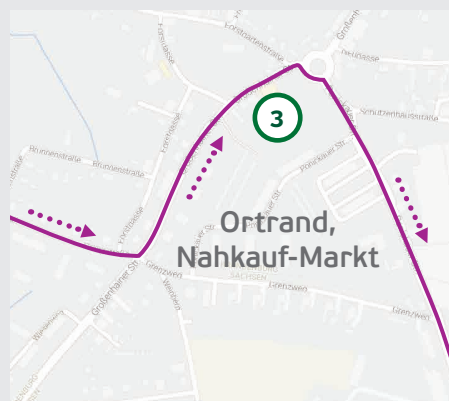
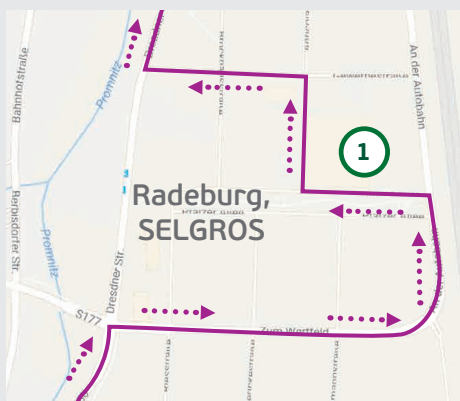
Mit freundlicher Unterstützung von:



RADTOURISTIKFAHRT 2 100 KM

km	Zeitfenster	Ort	Streckenführung
	Ø 29 km/h	Ø 20 km/h	Stand: April 2017 (Änderungen vorbehalten)
0,0	7:45	8:00	Dresden START Altmarkt
0,1	7:45	8:00	Wilsdruffer Straße, Pirnaischer Platz
0,5	7:46	8:01	Tourteilung (30, 50, 75, 100, 140 km von 9 km)
0,5	7:46	8:01	Pirnaischer Platz, St. Petersburger Straße, Carolabrücke, Carolaplatz, Köpckestraße, Große Meißner Straße, Palaisplatz
2,3	7:49	8:06	Tourteilung (50, 75, 100, 140 km von 30 km)
2,3	7:49	8:06	Große Meißner Straße, Hainstraße, Großenhainer Straße, Hansastrasse, Radeburger Straße
8,9	8:03	8:26	Tourteilung (75, 100, 140 km von 50 km)
8,9	8:03	8:26	Radeburger Straße
12,8	8:11	8:38	Kurort Volkersdorf Radeburger Straße
14,4	8:14	8:43	Bärnsdorf Hauptstraße
17,1	8:20	8:51	Bärnsdorfer Straße, Bärnsdorfer Hauptstraße (S 80)
19,4	8:25	8:58	Radeburg Bärnsdorfer Hauptstraße (S 80), Zum Wertfeld, An der Autobahn, Pfälzer Allee
20,1	8:26	9:00	Verpflegungspunkt – Radeburg, SELGROS 1
20,4	8:26	9:00	Gewerbestraße, Dresdner Straße
21,4	8:29	9:04	Kreisverkehr 1. Ausfahrt (Moritzburger Straße)
21,4	8:29	9:04	Moritzburger Straße
21,8	8:30	9:05	Kreisverkehr 4. Ausfahrt (Radeberger Straße)
22,3	8:30	9:05	Radeberger Straße, Heinrich-Zille-Straße, Großenhainer Straße
22,6	8:31	9:07	Oberrödern Radeburger Straße
25,4	8:37	9:16	Rödern Radeburger Straße
28,5	8:37	9:16	Freitetsdorf Tourteilung (75, 100 km von 140 km)
28,5	8:43	9:25	S 91, Schönfelder Straße (K 8531)
29,4	8:45	9:28	Tourteilung (100 km von 75 km)
29,4	8:45	9:28	Schönfelder Straße (K 8531)
31,0	8:49	9:33	Cunnersdorf K 8516
33,6	8:54	9:40	Mühlbach Am Bach (K 8516)
34,5	8:56	9:43	Kreisverkehr 2. Ausfahrt (K 8516 Richtung Lampertswalde)
34,5	8:56	9:43	Lampertswalde Mühlbacher Straße (K 8516), Radeburger Straße, Großenhainer Straße, Blochwitzter Straße
40,3	9:08	10:00	Blochwitz Hauptstraße (S 99), L 55
45,8	9:19	10:17	Ortrand Großenhainer Straße

km	Zeitfenster	Ort	Streckenführung
	Ø 29 km/h	Ø 20 km/h	Stand: April 2017 (Änderungen vorbehalten)
45,8	9:19	10:17	Tourzusammenführung (100 km mit 140 km)
45,8	9:19	10:17	Großenhainer Straße
46,1	9:20	10:18	Verpflegungspunkt – Ortrand, Nahkauf-Markt 3
46,1	9:20	10:18	Kreisverkehr 1. Ausfahrt (Ponickauer Straße)
46,1	9:20	10:18	Ponickauer Straße, Ortrander Straße
47,4	9:23	10:22	Kraußnitz Ortrander Straße, Dorfstraße
51,1	9:30	10:33	Linz Dorfstraße
53,3	9:35	10:39	Liega K 8535
53,3	9:35	10:39	Liega-Thiendorf Hauptstraße (K 8535)
55,9	9:40	10:47	Thiendorf K 8535, Zur Brüdergemeinde, Kamenzer Straße, Zum Großteich, K 8535
57,7	9:44	10:53	Tourzusammenführung (100, 140 km mit 75 km)
58,6	9:46	10:55	Lötzschen Am Kesselbach, Teichwirtschaft
64,0	9:57	11:12	Dobra Zschornaer Straße, Kleinnaundorfer Straße
65,7	10:00	11:17	Kleinnaundorf Zur Feldmühle
67,0	10:03	11:21	Würschnitz Ottendorfer Straße, K 9261
74,0	10:18	11:42	Ottendorf-Okrilla Königsbrücker Straße, Radeberger Straße, Tina-von-Brühl-Straße
79,1	10:28	11:57	Seifersdorf Tina-von-Brühl-Straße
80,8	10:32	12:02	Kleinwachau An der Ziegelei
80,8	10:32	12:02	Liegau-Augustusbad Wachauer Straße, Langebrücker Straße, Liegauer Straße
86,2	10:43	12:18	Langebrück Liegauer Straße
86,2	10:43	12:18	Verpflegungspunkt – Langebrück, Diska-Markt 4
86,2	10:43	12:18	Liegauer Straße, Hauptstraße, Dresdner Straße, K 6211, Bruhmstraße, Am Gänsefuß, Gänsefuß, Radeberger Landstraße
90,8	10:52	12:32	Dresden Fischhausstraße, Bautzner Straße, Waldschlößenbrücke, Fetscherstraße, Striesener Straße, Pillnitzer Straße
101,4	11:14	13:04	Tourzusammenführung (75, 100, 140 km mit 30, 50 km)
101,5	11:15	13:04	Pillnitzer Straße, St. Petersburger Straße, Zubringer Dr.-Külz-Ring
102,3	11:16	13:06	Tourzusammenführung (30, 50, 75, 100, 140 km mit 9 km)
102,6	11:17	13:07	Dr.-Külz-Ring, Seestraße
102,8	11:17	13:08	Dresden ZIEL Altmarkt



Kartendaten © 2017 GeoBasis-DE/BGK (©2009), Google



Die angegebenen Zeiten sind keine Vorgaben, sondern dienen Ihrer Orientierung. Eventuelle Pausenzeiten rechnen Sie einfach zur angegebenen Uhrzeit hinzu. **Bitte informieren Sie sich über die detaillierte Streckenführung, aktuelle Baustellen bzw. Streckenänderungen unter www.sz-fahrradfest.de**