

SZ Start / Ziel
Altmarkt Dresden

1 Verpflegungspunkte
Radeburg, SELGROS

2 Elsterwerda, Erlebnis- und Miniaturenpark

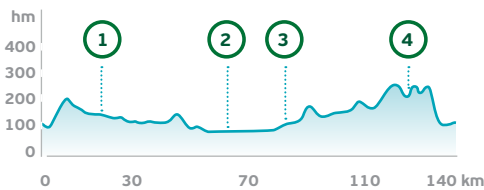
3 Ortrand, Nahkauf-Markt

4 Langebrück, Diska-Markt

KÖNIGSETAPPE BIS NACH BRANDENBURG BEGINN 7:15 UHR HÖHENMETER ca. 480

Eine meist flache, aber anspruchsvolle Rundfahrt verspricht die rund 140 km lange Tour bis in die brandenburgische Niederlausitz. Kurz nach dem Start wartet ein sportlicher Anstieg bis nach Volkersdorf. Durch die idyllischen Hirschfelder Waldhöhen und Pulsnitzer Niederungen geht es über die Schwarze Elster bis nach Elsterwerda zur Rast an der historischen Bockwindmühle. Nach der Teichüberfahrt in Zschorna führt die Strecke entlang der Königsbrücker Heide von Ottendorf-Okrilla über Seifersdorf und Liegau-Augustusbad bis Langebrück, wo ein Verpflegungspunkt wartet. Die letzte Etappe verläuft durch die Dresdner Heide und entlang der wiederbelebten Hofewiese bis zum Altmarkt.

HÖHENPROFIL DER TOUR



Quelle: bikemap.net (Angaben ohne Gewähr)



BITTE BEACHTEN SIE FOLGENDE HINWEISE

Sicherheit: Alle Strecken des SZ-Fahrradfestes führen durch den öffentlichen Verkehrsraum. Straßenschäden können demnach nicht ausgeschlossen werden. Die Straßenverkehrsordnung und das Rechtsfahrgebot sind unbedingt zu befolgen. Verstöße können vom Veranstalter und der Polizei geahndet werden. Verhalten Sie sich so, dass Sie keinen anderen Verkehrsteilnehmer gefährden oder schädigen. Jeder Teilnehmer ist für die Verkehrssicherheit seines Fahrrads selbst verantwortlich und sollte einen Helm tragen. **Verwertungsrechte:** Der Teilnehmer ist damit einverstanden, dass im Rahmen der Veranstaltung gemachte Fotos, Filmaufnahmen und Interviews ohne Vergütungsanspruch für die Berichterstattung und Bewerbung des Fahrradfestes genutzt und weitergegeben werden dürfen. **Minderjährige:** Minderjährige oder nicht unbeschränkt Geschäftsfähige dürfen nur in Begleitung oder mit dem schriftlichen Ein-

verständnis eines Erziehungsberechtigten/gesetzlichen Vertreters am SZ-Fahrradfest teilnehmen. **Startnummer:** Die Startnummer darf nicht an Dritte weitergegeben und muss deutlich sichtbar vorn am Fahrrad oder im Brustbereich an der Kleidung befestigt werden. **Haftung:** Die Teilnahme erfolgt auf eigenes Risiko. Der Teilnehmer erklärt mit seiner Anmeldung ausdrücklich, dass ihm die spezifischen Gefahren der Veranstaltung bekannt sind sowie für seine Teilnahme keine gesundheitlichen Bedenken bestehen.

Es gelten die Teilnahmebedingungen (AGB) des Veranstalters Sächsische Zeitung, DDV Mediengruppe GmbH & Co. KG, Ostra-Allee 20, 01067 Dresden, die unter www.sz-fahrradfest.de/agb im Internet abrufbar sind.

Mit freundlicher Unterstützung von: **DREWAG**



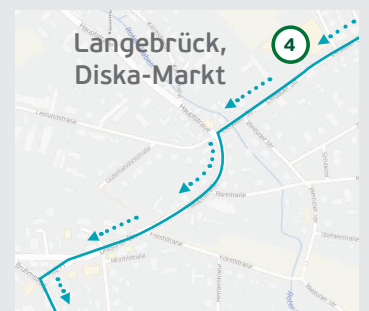
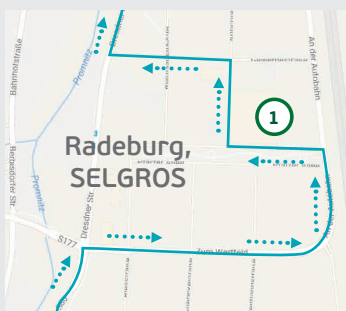
VONOVIA



RADTOURISTIKFAHRT 1 140 KM

km	Zeitfenster	Ort	Streckenführung
	Ø 34 km/h	Ø 20 km/h	Stand: April 2017 (Änderungen vorbehalten)
0,0	7:15	7:30	Dresden START Altmarkt
0,1	7:15	7:30	Wilsdruffer Straße, Pirnaischer Platz
0,5	7:15	7:31	Tourteilung (30, 50, 75, 100, 140 km von 9 km)
0,5	7:15	7:31	Pirnaischer Platz, St. Petersburger Straße, Carolabrücke, Carolaplatz, Köpckestraße, Große Meißner Straße, Palaisplatz
2,3	7:19	7:36	Tourteilung (50, 75, 100, 140 km von 30 km)
2,3	7:19	7:36	Große Meißner Straße, Hainstraße, Großenhainer Straße, Hansastraße, Radeburger Straße
8,9	7:30	7:56	Tourteilung (75, 100, 140 km von 50 km)
8,9	7:30	7:56	Radeburger Straße
12,8	7:37	8:08	Kurort Volkersdorf Radeburger Straße
14,4	7:40	8:13	Bärnsdorf Hauptstraße
17,1	7:45	8:21	Berbisdorf Bärnsdorfer Straße, Berbisdorfer Hauptstraße (S 80)
19,4	7:49	8:28	Radeburg Berbisdorfer Hauptstraße (S 80), Zum Wertfeld, An der Autobahn, Pfälzer Allee
20,1	7:50	8:30	Verpflegungspunkt – Radeburg, SELGROS 1
20,4	7:51	8:31	Gewerbstraße, Dresdner Straße
21,4	7:52	8:34	Kreisverkehr 1. Ausfahrt (Moritzburger Straße)
21,4	7:52	8:34	Moritzburger Straße
21,8	7:53	8:35	Kreisverkehr 4. Ausfahrt (Radeberger Straße)
22,3	7:54	8:36	Radeberger Straße, Heinrich-Zille-Straße, Großenhainer Straße
22,6	7:54	8:37	Oberrödern Radeburger Straße
25,4	7:59	8:46	Rödern Radeburger Straße
28,5	8:05	8:55	Freitelsdorf Tourteilung (140 km von 75, 100 km)
28,5	8:05	8:55	S 91, An der Landstraße (S 91)
32,8	8:12	9:08	Kalkreuth Großenhainer Straße (S 91)
36,2	8:18	9:18	Kreisverkehr 2. Ausfahrt (Richtung Folbern)
36,7	8:19	9:20	Folbern Hauptstraße, Königsbrücker Straße, Schulberg, K 8510
38,8	8:23	9:26	Adelsdorf Eichenstraße (K 8510)
41,2	8:27	9:33	Skaup K 8510, Adelsdorfer Blick (Alte Hauptstraße)
43,6	8:31	9:40	Skäßbchen Alte Hauptstraße, Skäßbchener Straße
46,8	8:37	9:50	Strauch Skäßbchener Straße, Hirschfelder Straße, K 8514, Großenhainer Straße
51,1	8:45	10:03	Hirschfeld Großenhainer Straße, Elsterwerdaer Straße, L 59
54,3	8:50	10:12	Gröden Ortrander Straße, Elsterwerdaer Straße, Pulsnitzstraße, Ausbau
61,0	9:02	10:33	Elsterwerda Reißdammstraße, Merzdorfer Straße, Dresdner Straße (B 169), Promenade, Burgstraße, Kochhorstweg, Furtbrückwiese
63,8	9:07	10:41	Verpflegungspunkt – Elsterwerda, Erlebnis- und Miniaturenpark 2
63,8	9:07	10:41	Furtbrückwiese, Elsterweg, Radweg

km	Zeitfenster	Ort	Streckenführung
	Ø 34 km/h	Ø 20 km/h	Stand: April 2017 (Änderungen vorbehalten)
69,9	9:18	10:59	Plessa Radweg, Ortrander Straße, L 631, Plessaer Straße
77,6	9:31	11:22	Schraden Kreisstraße, L 63
82,7	9:40	11:38	Frauwalde L 63, Dorfstraße, L 63
84,3	9:43	11:42	Großkmehlen L 59, Elsterwerdaer Straße, Blochwitzter Straße, Oberweg
86,3	9:47	11:48	Kleinkmehlen Oberweg
87,0	9:48	11:51	Ortrand Grenzstraße, Großenhainer Straße
87,0	9:48	11:51	Tourzusammenführung (140 km mit 100 km)
87,0	9:48	11:51	Großenhainer Straße
87,3	9:49	11:51	Verpflegungspunkt – Ortrand, Nahkauf-Markt 3
87,3	9:49	11:51	Kreisverkehr 1. Ausfahrt (Ponickauer Straße)
87,3	9:49	11:51	Ponickauer Straße, Ortrander Straße
88,6	9:51	11:55	Kraußnitz Ortrander Straße, Dorfstraße
92,3	9:57	12:06	Linz Dorfstraße
94,5	10:01	12:13	Liega K 8535
94,5	10:01	12:13	Liega-Thiendorf Hauptstraße (K 8535)
97,1	10:06	12:21	Thiendorf K 8535, Zur Brüdergemeinde, Kamenzer Straße, Zum Großteich, K 8535
98,9	10:09	12:26	Tourzusammenführung (100, 140 km mit 75 km)
99,8	10:11	12:29	Lötzschen Am Kesselbach, Teichwirtschaft
105,2	10:20	12:45	Dobra Zschornaer Straße, Kleinnaundorfer Straße
106,9	10:23	12:50	Kleinnaundorf Zur Feldmühle
108,2	10:25	12:54	Würschnitz Ottendorfer Straße, K 9261
115,2	10:38	13:15	Ottendorf-Okrilla Königsbrücker Straße, Radeberger Straße, Tina-von-Brühl-Straße
120,3	10:47	13:30	Seifersdorf Tina-von-Brühl-Straße
122,0	10:50	13:36	Kleinwachau An der Ziegelei
122,0	10:50	13:36	Liegau-Augustusbad Wachauer Straße, Langebrücker Straße, Liegauer Straße
127,4	10:59	13:52	Langebrück Liegauer Straße
127,4	10:59	13:52	Verpflegungspunkt – Langebrück, Diska-Markt 4
127,4	10:59	13:52	Liegauer Straße, Hauptstraße, Dresdner Straße, K 6211, Bruhmstraße, Am Gänsefuß, Gänsefuß, Radeberger Landstraße
132,0	11:07	14:06	Dresden Fischhausstraße, Bautzner Straße, Waldschlößchenbrücke, Fetscherstraße, Striesener Straße, Pillnitzer Straße
142,6	11:26	14:37	Tourzusammenführung (75, 100, 140 km mit 30, 50 km)
142,7	11:26	14:38	Pillnitzer Straße, St. Petersburger Straße, Zubringer Dr.-Külz-Ring
143,5	11:28	14:40	Tourzusammenführung (30, 50, 75, 100, 140 km mit 9 km)
143,8	11:28	14:41	Dr.-Külz-Ring, Seestraße
144,0	11:29	14:42	Dresden ZIEL Altmarkt



Kartendaten © 2017 GeoBasis-DE/BGK (©2009), Google



Die angegebenen Zeiten sind keine Vorgaben, sondern dienen Ihrer Orientierung. Eventuelle Pausenzeiten rechnen Sie einfach zur angegebenen Uhrzeit hinzu. **Bitte informieren Sie sich über die detaillierte Streckenführung, aktuelle Baustellen bzw. Streckenänderungen unter www.sz-fahrradfest.de**