

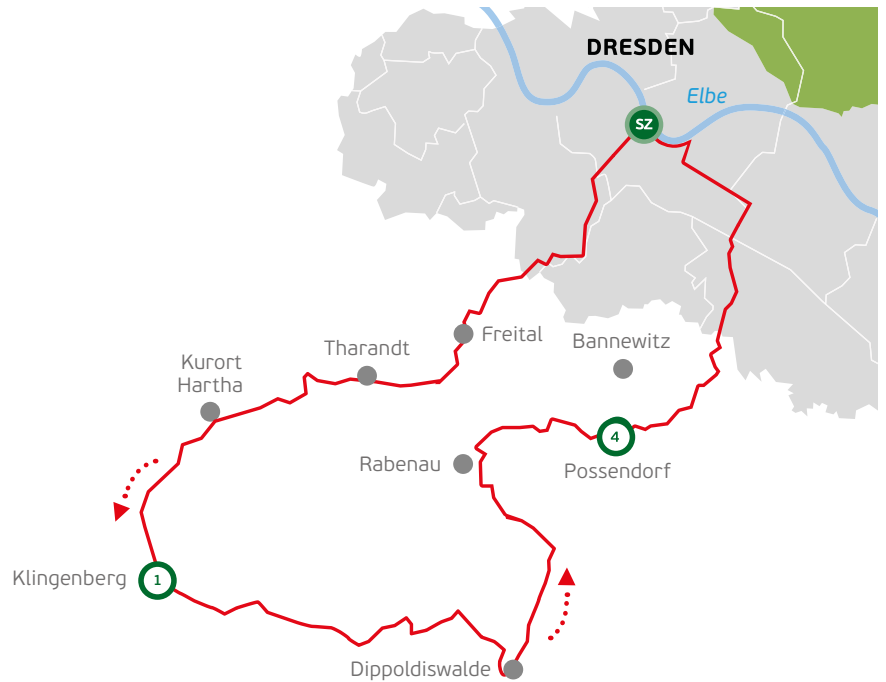


21. SZ-FAHRRAD FEST

70 KM

**SPARKASSEN-TOUR
(RTF 3)
3. JULI 2016**

- SZ Start / Ziel**
Theaterplatz Dresden
- 1 Verpflegungspunkte**
Klingenberg, PENNY-Markt
- 4** Possendorf, PENNY-Markt

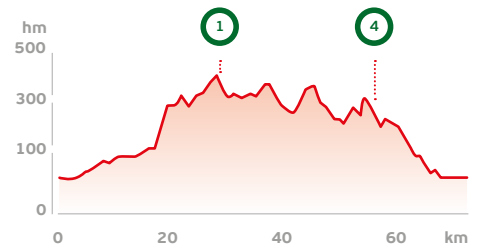


SPORTLICH DURCH WALD UND FLUR

BEGINN 10:00 Uhr CLASSIC-PAKET 15 € SPORT-PAKET¹ 29 € HÖHENMETER ca. 770

Geübte Freizeitsportler kommen auf dieser Strecke durch Wald und Flur gut zurecht. Nach flacher Anfahrt bis Tharandt ist anschließend ein steiler Anstieg zum Kurort Hartha zu bewältigen. In Klingenberg, dem höchsten Punkt der Tour, ist Gelegenheit für eine Rast. Von hier führt die Strecke durch hügelige Landschaft, vorbei an der malerischen Talsperre Malter bis nach Dippoldiswalde. Nach kurzem Anstieg in das Landschaftsschutzgebiet Dippoldiswalder Heide und vorbei am Einsiedlerstein, geht es über herrliche Waldwege nach Oelsa, Obernaundorf und Possendorf. Von Goppeln rollen Sie entspannt mit einem spektakulären Blick über Dresden zurück zum Theaterplatz.

HÖHENPROFIL DER TOUR



Quelle: bikemap.net (Angaben ohne Gewähr)

¹ nur solange der Vorrat reicht

BITTE BEACHTEN SIE FOLGENDE HINWEISE

Sicherheit: Alle Strecken des SZ-Fahrradfestes führen durch den öffentlichen Verkehrsraum. Straßenschäden können demnach nicht ausgeschlossen werden. Die Straßenverkehrsordnung und das Rechtsfahrgebot sind unbedingt zu befolgen. Verstöße können vom Veranstalter und der Polizei geahndet werden. Verhalten Sie sich so, dass Sie keinen anderen Verkehrsteilnehmer gefährden oder schädigen. Jeder Teilnehmer ist für die Verkehrssicherheit seines Fahrrads selbst verantwortlich und sollte einen Helm tragen. **Verwertungsrechte:** Der Teilnehmer ist damit einverstanden, dass im Rahmen der Veranstaltung gemachte Fotos, Filmaufnahmen und Interviews ohne Vergütungsanspruch für die Berichterstattung und Bewerbung des Fahrradfestes genutzt und weitergegeben werden dürfen. **Minderjährige:** Minderjährige oder nicht unbeschränkt Geschäftsfähige dürfen nur in Begleitung oder mit dem schriftlichen

Einverständnis eines Erziehungsberechtigten/gesetzlichen Vertreters am Fahrradfest teilnehmen. **Startnummer:** Die Startnummer darf nicht an Dritte weitergegeben und muss deutlich sichtbar vorn am Fahrrad oder im Brustbereich an der Kleidung befestigt werden. **Haftung:** Die Teilnahme erfolgt auf eigenes Risiko. Der Teilnehmer erklärt mit seiner Anmeldung ausdrücklich, dass ihm die spezifischen Gefahren der Veranstaltung bekannt sind sowie für seine Teilnahme keine gesundheitlichen Bedenken bestehen.

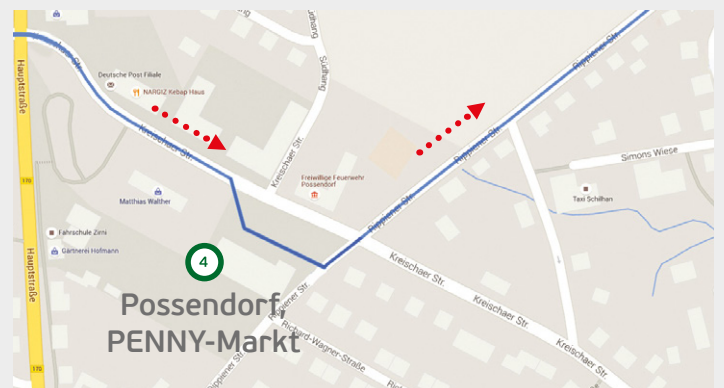
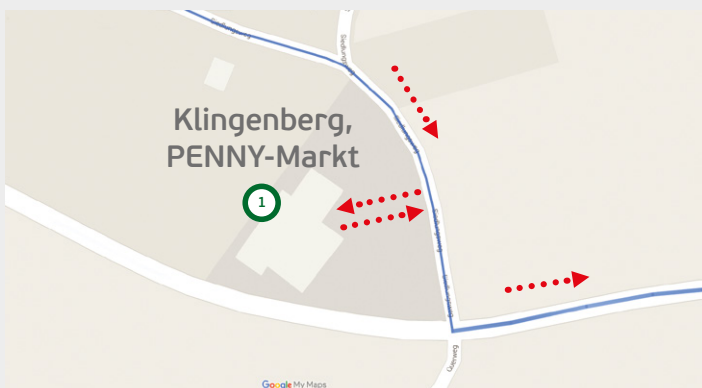
Es gelten die Teilnahmebedingungen (AGB) des Veranstalters Sächsische Zeitung, DDV Mediengruppe GmbH & Co. KG, Ostra-Allee 20, 01067 Dresden, die unter www.sz-fahrradfest.de/agb im Internet abrufbar sind.

Mit freundlicher Unterstützung von: **DREWAG**



SPARKASSEN-TOUR (RTF 3) 70 KM

km	Zeitfenster	Ort	Streckenführung
	Ø 27 km/h	Ø 17 km/h	Stand: April 2016
0,0	10:00	10:15	Dresden
			START Theaterplatz
0,1	10:00	10:15	Terrassenufer, Devrientstraße, Ostra-Ufer, Weißeritzstraße
1,3	10:02	10:18	
			Tourteilung (45, 70, 95, 135 km von 11, 30 km)
1,3	10:02	10:18	Weißeritzstraße, Löbtauer Straße, Tharandter Straße
5,9	10:13	10:35	Freital
			Dresdner Straße, Carl-Thieme-Straße, Hüttenstraße, Bahnhofstraße, Poststraße, Güterstraße, Dresdner Straße, Tharandter Straße
13,3	10:29	11:01	
			Tourteilung (70, 95, 135 km von 45 km)
13,3	10:29	11:01	Tharandter Straße
14,2	10:31	11:05	Tharandt
			Dresdner Straße, Am Markt, Roßmäßlerstraße, Freiburger Straße
20,8	10:46	11:28	Kurort Hartha
			Freiburger Straße
24,8	10:55	11:42	Grillenburg
			Hauptstraße
24,8	10:55	11:42	Klingenberg
			Frauensteiner Straße, Bahnhofstraße, Siedlungsweg
28,7	11:03	11:56	
			Verpflegungspunkt – Klingenberg, PENNY-Markt
28,7	11:03	11:56	Siedlungsweg
28,7	11:03	11:56	
			Tourteilung (70 km von 95, 135 km)
28,7	11:03	11:56	Straße des Friedens, Zum Weißeritztal, Dorfstraße, S 190
34,3	11:16	12:16	Ruppendorf
			Freiburger Straße, Paulsdorfer Straße, Paulshainer Straße
39,4	11:27	12:34	Paulsdorf
			Thomas-Müntzer-Straße, Talsperrenstraße
42,1	11:33	12:43	Dippoldiswalde
			Talsperrenstraße, Große Mühlstraße, Rabenauer Straße, Am Steinbruch, Dippoldiswalder Straße
46,2	11:42	12:58	Rabenau
			Dippoldiswalder Straße, Heidestraße, Nachtflügel
47,8	11:46	13:03	Oelsa
			Oelsaer Straße, Hauptstraße
48,3	11:47	13:05	
			Tourzusammenführung (70 km mit 45 km)
48,3	11:47	13:05	Hauptstraße (bis kurz nach Ortsausgang)
51,5	11:54	13:16	Rabenau
			Weißer Straße, Marktsteig
52,1	11:55	13:18	Obernaundorf
			Obernaundorfer Straße, Poisenwaldstraße, Der Rabenau-Wilmsdorfer Weg
55,4	12:03	13:30	Possendorf-Wilmsdorf
			Der Rabenau-Wilmsdorfer Weg, Adolf-Kalwac-Straße
56,4	12:05	13:34	Possendorf
			Ferdinand-von-Schill-Straße, Poisentalsstraße, Kreischeer Straße
56,8	12:06	13:35	
			Verpflegungspunkt – Possendorf, PENNY-Markt
56,8	12:06	13:35	Rippiener Straße, Alter Postweg
60,5	12:14	13:48	Golbenrode
			Zur Pappel
61,5	12:16	13:52	Goppeln
			Golberoder Straße, Hauptstraße, Leubnitzer Straße
62,7	12:19	13:56	Dresden
			Leubnitzer Straße, Goppelner Straße, Leubnitzer Höhe, Koloniestraße, Wilhelm-Franke-Straße
64,8	12:24	14:03	
			Kreisverkehr 2. Ausfahrt (Wilhelm-Franke-Straße)
64,8	12:24	14:03	
			Wilhelm-Franke-Straße, Dohnaer Straße, Rayskistraße, Karcherallee, Stübelallee, Straßburger Platz, Grunaer Straße, St. Petersburger Straße, Rathenauplatz, Steinstraße, Terrassenufer
71,7	12:39	14:28	
			Tourzusammenführung (45, 70 km mit 30, 95, 135 km)
71,8	12:39	14:28	Dresden
			ZIEL Theaterplatz



Kartendaten © 2016 GeoBasis-DE/BGK (©2009), Google



Die angegebenen Zeiten sind keine Vorgaben, sondern dienen Ihrer Orientierung. Eventuelle Pausenzeiten rechnen Sie einfach zur angegebenen Uhrzeit hinzu. **Bitte informieren Sie sich über die detaillierte Streckenführung, aktuelle Baustellen bzw. Streckenänderungen unter www.sz-fahrradfest.de**