

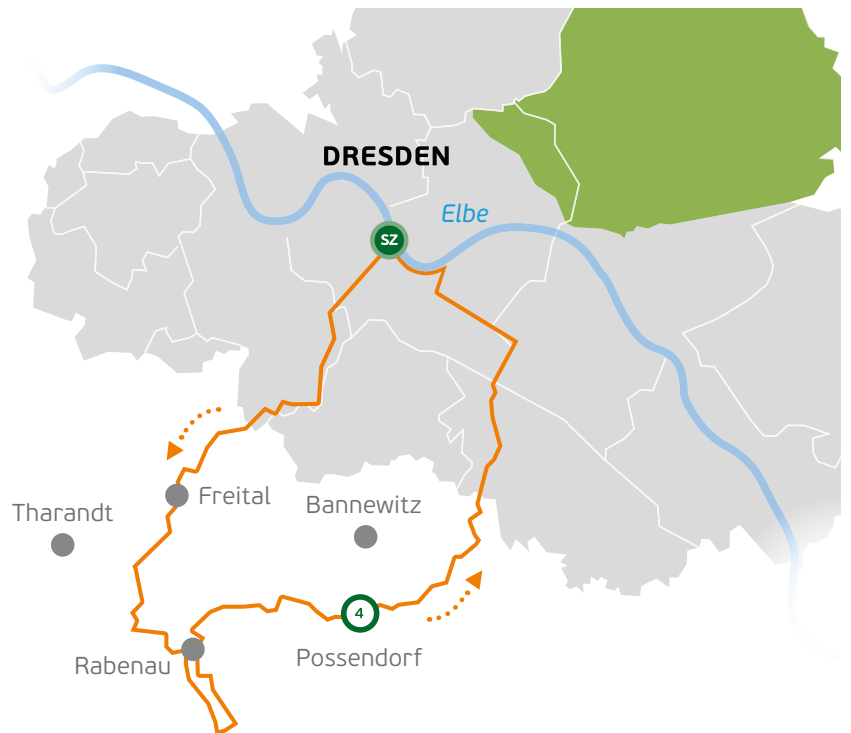


21. SZ-  
FAHRRAD  
FEST

45 KM

POSTMODERN-TOUR  
(RTF 4)  
3. JULI 2016

- SZ** Start / Ziel  
Theaterplatz Dresden
- 4** Verpflegungspunkt  
Possendorf, PENNY-Markt

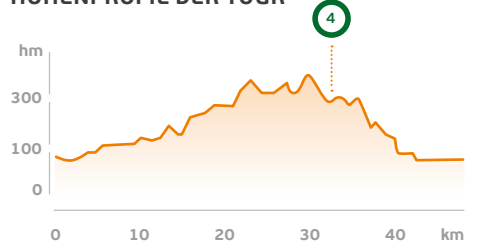


**DURCH REIZVOLLE LANDSCHAFT MIT HERRLICHEM BLICK**  
BEGINN 8:30 Uhr CLASSIC-PAKET 13 € SPORT-PAKET<sup>1</sup> 27 € HÖHENMETER ca. 410

Steile Berge haben Radler hier nicht zu fürchten, dennoch ist etwas Kondition gefordert – nach flacher Anfahrt bis Freital geht es stetig bergauf bis nach Rabenau. Hier haben Sie einen wunderschönen Blick auf das Tal der Roten Weißeritz. Der traumhafte Ausblick bleibt auf der weiteren Strecke von Rabenau nach Oelsa und weiter entlang eines Radweges durch den Götzenbusch bestehen. Über die historische Weiße Straße – einen malerischen Waldweg – fahren Sie weiter bis nach Possendorf und über Goppeln zurück nach Dresden.

<sup>1</sup> nur solange der Vorrat reicht

#### HÖHENPROFIL DER TOUR



Quelle: bikemap.net (Angaben ohne Gewähr)

### BITTE BEACHTEN SIE FOLGENDE HINWEISE

**Sicherheit:** Alle Strecken des SZ-Fahrradfestes führen durch den öffentlichen Verkehrsraum. Straßenschäden können demnach nicht ausgeschlossen werden. Die Straßenverkehrsordnung und das Rechtsfahrgebot sind unbedingt zu befolgen. Verstöße können vom Veranstalter und der Polizei geahndet werden. Verhalten Sie sich so, dass Sie keinen anderen Verkehrsteilnehmer gefährden oder schädigen. Jeder Teilnehmer ist für die Verkehrssicherheit seines Fahrrads selbst verantwortlich und sollte einen Helm tragen. **Verwertungsrechte:** Der Teilnehmer ist damit einverstanden, dass im Rahmen der Veranstaltung gemachte Fotos, Filmaufnahmen und Interviews ohne Vergütungsanspruch für die Berichterstattung und Bewerbung des Fahrradfestes genutzt und weitergegeben werden dürfen. **Minderjährige:** Minderjährige oder nicht unbeschränkt Geschäftsfähige dürfen nur in Begleitung oder mit dem schriftlichen

Einverständnis eines Erziehungsberechtigten/gesetzlichen Vertreters am Fahrradfest teilnehmen. **Startnummer:** Die Startnummer darf nicht an Dritte weitergegeben und muss deutlich sichtbar vorn am Fahrrad oder im Brustbereich an der Kleidung befestigt werden. **Haftung:** Die Teilnahme erfolgt auf eigenes Risiko. Der Teilnehmer erklärt mit seiner Anmeldung ausdrücklich, dass ihm die spezifischen Gefahren der Veranstaltung bekannt sind sowie für seine Teilnahme keine gesundheitlichen Bedenken bestehen.

Es gelten die Teilnahmebedingungen (AGB) des Veranstalters Sächsische Zeitung, DDV Mediengruppe GmbH & Co. KG, Ostra-Allee 20, 01067 Dresden, die unter [www.sz-fahrradfest.de/agb](http://www.sz-fahrradfest.de/agb) im Internet abrufbar sind.

Mit freundlicher Unterstützung von: **DREWAG**

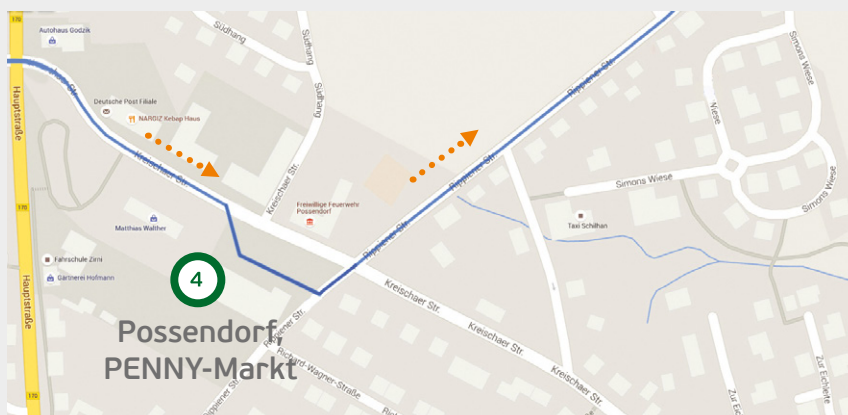


Fahrrad **XXL**  
Emporon



# POSTMODERN-TOUR (RTF 4) 45 KM

km	Zeitfenster	Ort	Streckenführung
	Ø 26 km/h	Ø 15 km/h	Stand: April 2016
<b>0,0</b>	<b>8:30</b>	<b>8:45</b>	<b>Dresden</b> <b>START Theaterplatz</b>
0,1	8:30	8:45	Terrassenufer, Devrientstraße, Ostra-Ufer, Weißeritzstraße
<b>1,3</b>	<b>8:32</b>	<b>8:49</b>	<b>Tourteilung (45, 70, 95, 135 km von 11, 30 km)</b>
1,3	8:33	8:50	Weißeritzstraße, Löbtauer Straße, Tharandter Straße
5,9	8:43	9:08	Freital Dresdner Straße, Carl-Thieme-Straße, Hüttenstraße, Bahnhofstraße, Poststraße, Güterstraße, Dresdner Straße, Tharandter Straße
<b>13,3</b>	<b>9:00</b>	<b>9:38</b>	<b>Tourteilung (45 km von 70, 95, 135 km)</b>
14,0	9:02	9:41	Somsdorfer Straße, Hainsberger Straße, An der Spinnerei, An der Kleinbahn
		Oelsa	Bahnhofstraße, Oelsaer Straße, Dippoldiswalder Straße, Zum Götzenbusch, Seifersdorfer Straße
<b>23,8</b>	<b>9:24</b>	<b>10:20</b>	<b>Tourzusammenführung (45 km mit 70 km)</b>
23,8	9:24	10:20	Hauptstraße (bis kurz nach Ortsausgang)
27,0	9:32	10:33	Rabenuau
27,6	9:34	10:36	Obernaundorf Obernaundorfer Straße, Poisenwaldstraße, Der Rabenuau-Wilmsdorfer Weg
30,9	9:41	10:49	Possendorf-Wilmsdorf Der Rabenuau-Wilmsdorfer Weg, Adolf-Kalwac-Straße
31,9	9:44	10:53	Possendorf Ferdinand-von-Schill-Straße, Poisentalsstraße, Kreischaer Straße
<b>32,3</b>	<b>9:45</b>	<b>10:55</b>	<b>Verpflegungspunkt – Possendorf, PENNY-Markt</b>
32,3	9:45	10:55	Rippiener Straße, Alter Postweg
36,0	9:53	11:09	Golberode Zur Pappel
37,0	9:55	11:13	Goppeln Golberoder Straße, Hauptstraße, Leubnitzer Straße
38,2	9:58	11:18	Dresden Leubnitzer Straße, Goppelner Straße, Leubnitzer Höhe, Koloniestraße, Wilhelm-Franke-Straße
40,3	10:03	11:27	Kreisverkehr 2. Ausfahrt (Wilhelm-Franke-Straße)
40,3	10:03	11:27	Wilhelm-Franke-Straße, Dohnaer Straße, Rayskistraße, Karcher- allee, Stübelallee, Straßburger Platz, Grunaer Straße, St. Peters- burger Straße, Rathenauplatz, Steinstraße, Terrassenufer
<b>47,2</b>	<b>10:19</b>	<b>11:54</b>	<b>Tourzusammenführung (45, 70 km mit 30, 95, 135 km)</b>
<b>47,3</b>	<b>10:19</b>	<b>11:54</b>	<b>Dresden</b> <b>ZIEL Theaterplatz</b>



Kartendaten © 2016 GeoBasis-DE/BGK (©2009), Google



Die angegebenen Zeiten sind keine Vorgaben, sondern dienen Ihrer Orientierung. Eventuelle Pausenzeiten rechnen Sie einfach zur angegebenen Uhrzeit hinzu. **Bitte informieren Sie sich über die detaillierte Streckenführung, aktuelle Baustellen bzw. Streckenänderungen unter [www.sz-fahrradfest.de](http://www.sz-fahrradfest.de)**