

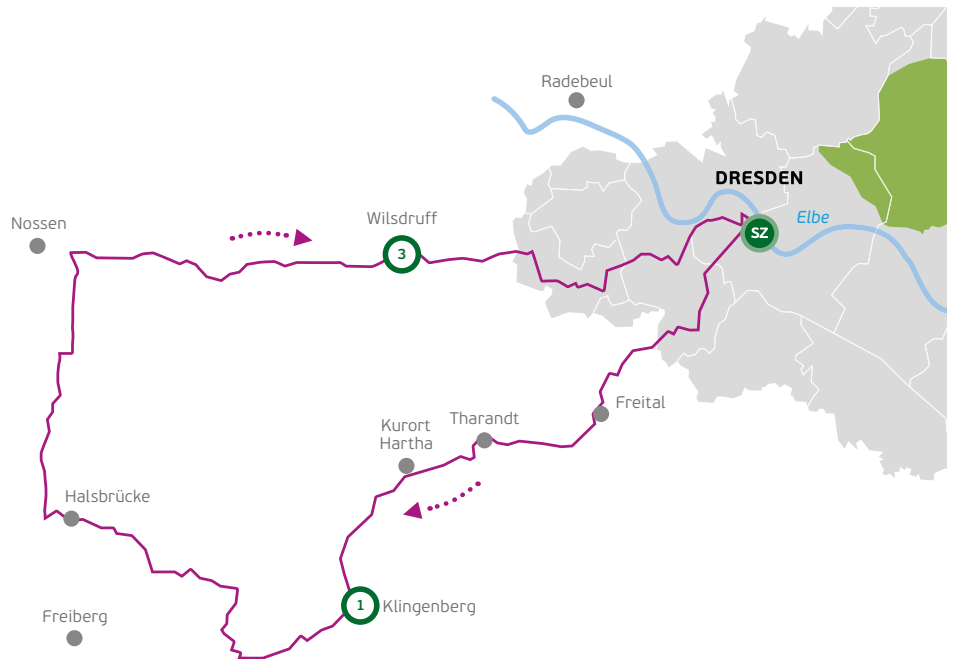


21. SZ-FAHRRAD FEST

95 KM

RADTOURISTIKFAHRT 2 3. JULI 2016

- SZ Start / Ziel**
Theaterplatz Dresden
- 1 Verpflegungspunkte**
Klingenberg, PENNY-Markt
- 3** Wilsdruff, Parkstadion



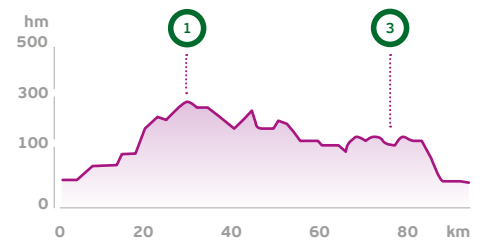
KLEINE BERG-UND-TAL-RUNDE

BEGINN 7:45 Uhr CLASSIC-PAKET 17 € SPORT-PAKET¹ 31 € HÖHENMETER ca. 830

Diese Tour erfordert gutes Training und Kondition. Die Strecke führt nach einem steilen Anstieg bis zum Kurort Hartha über den Tharandter Wald durch das Tal der Bobritzsch, ab Naundorf in die Höhe und schließlich wieder hinab zur Freiburger Mulde. Mit der „Russenwand“ und der historischen Altväterbrücke passieren Sie markante Punkte. Nun wird es gemütlich – nach verkehrsberuhigten kleinen Landstraßen und vorbei an Bieberstein geht es in schneller Abfahrt zum Alten Zollhaus, das am Zusammenfluss von Bobritzsch und Freiburger Mulde liegt. Durch das Tanneberger Loch über Limbach wartet in Wilsdruff der letzte Verpflegungspunkt. Von hier ist es nur noch ein Katzensprung über Gompitz bis zum Theaterplatz.

¹ nur solange der Vorrat reicht

HÖHENPROFIL DER TOUR



Quelle: bikemap.net (Angaben ohne Gewähr)

BITTE BEACHTEN SIE FOLGENDE HINWEISE

Sicherheit: Alle Strecken des SZ-Fahrradfestes führen durch den öffentlichen Verkehrsraum. Straßenschäden können demnach nicht ausgeschlossen werden. Die Straßenverkehrsordnung und das Rechtsfahrgebot sind unbedingt zu befolgen. Verstöße können vom Veranstalter und der Polizei geahndet werden. Verhalten Sie sich so, dass Sie keinen anderen Verkehrsteilnehmer gefährden oder schädigen. Jeder Teilnehmer ist für die Verkehrssicherheit seines Fahrrads selbst verantwortlich und sollte einen Helm tragen. **Verwertungsrechte:** Der Teilnehmer ist damit einverstanden, dass im Rahmen der Veranstaltung gemachte Fotos, Filmaufnahmen und Interviews ohne Vergütungsanspruch für die Berichterstattung und Bewerbung des Fahrradfestes genutzt und weitergegeben werden dürfen. **Minderjährige:** Minderjährige oder nicht unbeschränkt Geschäftsfähige dürfen nur in Begleitung oder mit dem schriftlichen

Einverständnis eines Erziehungsberechtigten/gesetzlichen Vertreters am Fahrradfest teilnehmen. **Startnummer:** Die Startnummer darf nicht an Dritte weitergegeben und muss deutlich sichtbar vorn am Fahrrad oder im Brustbereich an der Kleidung befestigt werden. **Haftung:** Die Teilnahme erfolgt auf eigenes Risiko. Der Teilnehmer erklärt mit seiner Anmeldung ausdrücklich, dass ihm die spezifischen Gefahren der Veranstaltung bekannt sind sowie für seine Teilnahme keine gesundheitlichen Bedenken bestehen.

Es gelten die Teilnahmebedingungen (AGB) des Veranstalters Sächsische Zeitung, DDV Mediengruppe GmbH & Co. KG, Ostra-Allee 20, 01067 Dresden, die unter www.sz-fahrradfest.de/agb im Internet abrufbar sind.

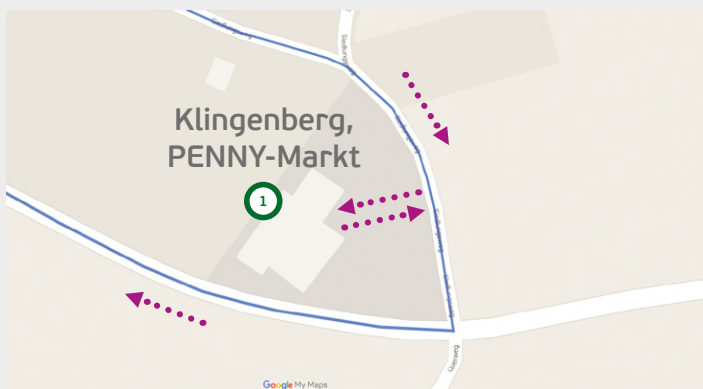
Mit freundlicher Unterstützung von: **DREWAG**



RADTOURISTIKFAHRT 2 95 KM

km	Zeitfenster		Ort	Streckenführung
	Ø 31 km/h	Ø 18 km/h		
				Stand: April 2016
0,0	7:45	8:00	Dresden	START Theaterplatz
0,1	7:45	8:00		Terrassenufer, Devrientstraße, Ostra-Ufer, Weißeritzstraße
1,3	7:48	8:04		Tourteilung (45, 70, 95, 135 km von 11, 30 km)
1,3	7:48	8:04		Weißeritzstraße, Löbtauer Straße, Tharandter Straße
5,9	7:54	8:19	Freital	Dresdner Straße, Carl-Thieme-Straße, Hüttenstraße, Bahnhofstraße, Poststraße, Güterstraße, Dresdner Straße, Tharandter Straße
13,3	8:11	8:44		Tourteilung (70, 95, 135 km von 45 km)
13,3	8:11	8:44		Tharandter Straße
14,2	8:12	8:47	Tharandt	Dresdner Straße, Am Markt, Roßmählerstraße, Freiburger Straße
20,8	8:25	9:09	Kurort Hartha	Freiburger Straße
24,8	8:33	9:22	Grillenburg	Hauptstraße
24,8	8:33	9:22	Klingenberg	Frauensteiner Straße, Bahnhofstraße, Siedlungsweg
28,7	8:41	9:35		Verpflegungspunkt – Klingenberg, PENNY-Markt
28,7	8:41	9:35		Siedlungsweg
28,7	8:41	9:35		Tourteilung (95, 135 km von 70 km)
28,7	8:41	9:35		Straße des Friedens, Bahnhofstraße, Am Bahnhof, Alte Freiburger Straße
31,9	8:47	9:46	Colmnitz	Alte Freiburger Straße, S 190
35,1	8:53	9:57	Bobritzsch-Hilbersdorf	S 190, Talstraße, Dorfstraße, B 173, Falkenberger Straße, Naundorfer Straße
43,1	9:08	10:23	Falkenberg	Halsbacher Straße
43,7	9:10	10:25	Conradsdorf	Alte Dresdner Straße, Straße nach Krumpfenhennersdorf, Alte Dresdner Straße
45,7	9:13	10:32	Halsbrücke	St. Lorenz Gegenrum, Halsbrücker Straße, Krumpfenhennersdorfer Straße, Hauptstraße, Am Hammerberg, Erzstraße, Alte Meißner Straße, Altväterbrücke, Alte Meißner Straße
48,2	9:18	10:40		Tourteilung (95 km von 135 km)
48,2	9:18	10:40		Alte Meißner Straße, Teichhäuser

km	Zeitfenster		Ort	Streckenführung
	Ø 31 km/h	Ø 18 km/h		
				Stand: April 2016
52,8	9:27	10:56	Burkersdorf	Meißner Straße
53,5	9:29	10:58	Bieberstein	Meißner Straße, Hauptstraße, Hirschfelder Straße
57,6	9:36	11:12	Hirschfeld	Reinsberger Straße
59,3	9:40	11:17	Deutschenbora	K 8094
59,6	9:40	11:18	Nossen	Hirschfelder Straße
59,6	9:40	11:18		Kreisverkehr 1. Ausfahrt (Wilsdruffer Straße)
59,6	9:40	11:18		Tourzusammenführung (95 km mit 135 km)
64,3	9:49	11:34	Tanneberg	Wilsdruffer Straße (S 36)
69,5	9:59	11:51	Limbach	Hauptstraße
70,0	10:00	11:53	Wilsdruff	Hauptstraße, Radweg, An der Struth, Limbacher Straße, Landbergweg
73,1	10:06	12:03		Verpflegungspunkt – Wilsdruff, Parkstadion
73,1	10:06	12:03		Landbergweg, Freiburger Straße, Markt, Meißner Straße, Sachsdorfer Weg, Meißner Straße, Umgehungsstraße, Dresdner Straße
76,4	10:12	12:14	Kaufbach	Dresdner Straße, Oberstraße, Unkersdorfer Straße
79,3	10:18	12:24	Unkersdorf	Am Wetterbusch, Am Steinhübel, Am Schreiberbach, Roitzscher Landstraße
80,9	10:21	12:29	Steinbach	Steinbacher Grundstraße
81,6	10:22	12:32	Zöllmen	Grundstraße
82,6	10:24	12:35	Dresden	Altnossener Straße, Ockerwitzer Allee, Gompitzer Straße, Steinbacher Straße, Grillparzerstraße, Messering, Pieschener Allee, Ostra-Ufer, Devrientstraße, Terrassenufer
89,3	10:37	12:57		Tourzusammenführung (95, 135 km mit 30 km)
89,3	10:37	12:57		Flügelweg, Hafenweg, Open-Air-Gelände, Schlachthofstraße, Messering, Pieschener Allee, Ostra-Ufer, Devrientstraße, Terrassenufer
93,8	10:46	13:12		Tourzusammenführung (30, 95, 135 km mit 45, 70 km)
93,9	10:46	13:13	Dresden	ZIEL Theaterplatz



Kartendaten © 2016 GeoBasis-DE/BGK (©2009), Google



Die angegebenen Zeiten sind keine Vorgaben, sondern dienen Ihrer Orientierung. Eventuelle Pausenzeiten rechnen Sie einfach zur angegebenen Uhrzeit hinzu. **Bitte informieren Sie sich über die detaillierte Streckenführung, aktuelle Baustellen bzw. Streckenänderungen unter www.sz-fahrradfest.de**