

Sparkassen-Tour (RTF 3)



18.fahrradFEST
der Sächsischen Zeitung

Höhenmeter

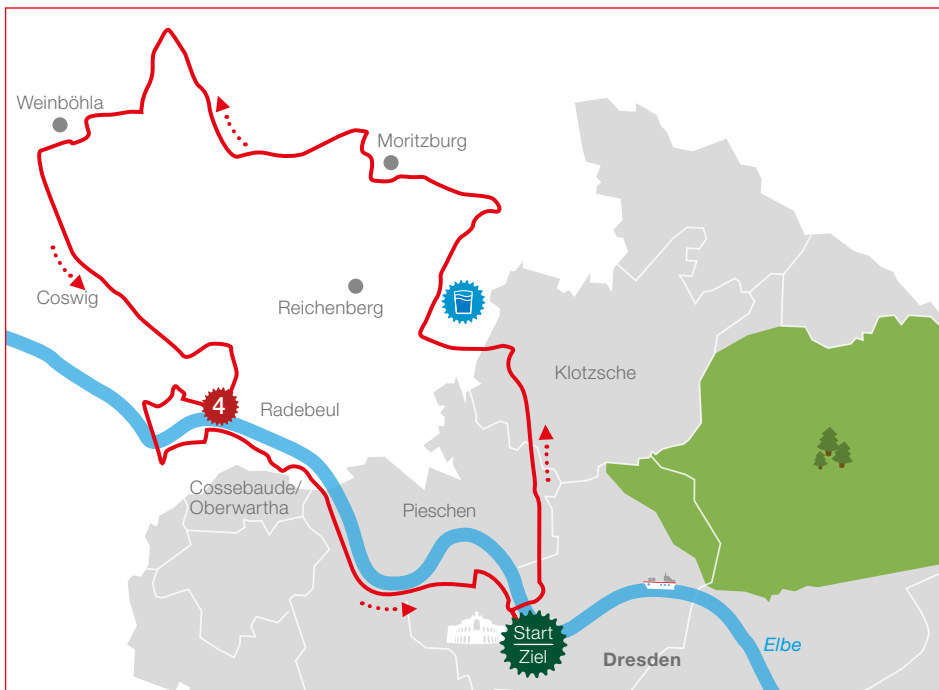
ca. 250

215 m

170 m



110 m

km 60



Wiesen, Wälder und Wasser

Start: 7. Juli 2013, 10.00 Uhr auf dem Theaterplatz in Dresden

-  Kontrollpunkt Festwiese Radebeul
-  Getränkepunkt Boxdorf

Auf sportliche Freizeitradler wartet eine beschauliche Tour durch Wald und Flur – nachdem der Startanstieg zum Dresdner Heller bewältigt wurde. Wir passieren Boxdorf – hier gibt es frische Getränke –, Moritzburg und Auer, radeln in Weinböhla am Waldrand entlang und steuern durch Cos-

wig nach Radebeul-Kötzschenbroda, wo am Kontrollpunkt Festwiese die verdiente Rast eingelegt werden kann. Die letzten Kilometer flussaufwärts die Elbe entlang, durchs Ostragehege und zum Theaterplatz sind dann ein Kinderspiel.



DREWAG

AOK PLUS

S

Fahrrad XXL
Emporon

post
MODERN

PENNY

Teilnahmebedingungen:

Sicherheit: Alle Strecken des Fahrradfestes führen durch den öffentlichen Verkehrsraum. Die Straßenverkehrsordnung ist daher unbedingt zu beachten. Bei Verstoß droht der Ausschluss von der Veranstaltung und die weitere Ahndung durch die Polizei. Jeder Teilnehmer ist außerdem für die Verkehrssicherheit seines Fahrrads selbst verantwortlich. **Verwertungsrechte:** Der Teilnehmer ist damit einverstanden, dass im Rahmen der Veranstaltung gemachte Fotos, Filmaufnahmen und Interviews ohne Vergütungsanspruch für die Berichterstattung und Bewerbung des Fahrradfestes

genutzt und weitergegeben werden dürfen. **Minderjährige:** Minderjährige dürfen nur in Begleitung oder mit dem schriftlichen Einverständnis eines Erziehungsberechtigten am Fahrradfest teilnehmen. **Startnummer:** Die Startnummer darf nicht an Dritte weitergegeben und muss deutlich sichtbar entweder am Rücken oder am Fahrrad befestigt werden. **Haftung:** Jeder Teilnehmer nimmt auf eigenes Risiko am Fahrradfest teil. Der Veranstalter haftet daher auch nicht für Unfälle, Diebstahl, Verletzungen oder Sachschäden.

Sächsische Zeitung
Was uns verbindet.

Sparkassen-Tour (RTF 3)



km	Zeitfenster		Orte	Streckenführung	km	Zeitfenster		Orte	Streckenführung
	ø 30 km/h	ø 18 km/h		Stand: April 2013		ø 30 km/h	ø 18 km/h		Stand: April 2013
0,0	10:00	10:15	Dresden	START Theaterplatz	39,4	11:18	12:26	Radebeul	Kottenleite
0,1	10:00	10:15	Dresden	Tourteilung				Radebeul	Kottenleite
				115, 95, 15 von 60, 50, 30 km	40,6	11:21	12:30	Radebeul	Tourzusammenführung
				Terrassenufer					60 mit 50 km
0,3	10:00	10:15	Dresden	Terrassenufer	41,8	11:23	12:34	Radebeul	Moritzburger Straße /
			Dresden	Terrassenufer / Devrientstraße					Bahnhofstraße
			Dresden	Devrientstraße				Radebeul	Altkötzschenbroda
0,7	10:01	10:17	Dresden	Tourteilung 60, 50 von 30 km	42,2	11:24	12:35	Radebeul	An der Festwiese / Elberadweg
			Dresden	Devrientstraße / Ostra-Ufer				Radebeul	An der Festwiese
0,9	10:01	10:17	Dresden	Devrientstraße				Radebeul	An der Festwiese
			Dresden	Könneritzstraße	42,4	11:24	12:36	Radebeul	Kontrollpunkt 4 (60, 50, 30 km)
			Dresden	Marienbrücke					Tourzusammenführung
1,4	10:02	10:19	Dresden	Kleine Marienbrücke					60, 50 mit 30 km
1,8	10:03	10:20	Dresden	Hainstraße					Festwiese Radebeul
2,3	10:04	10:22	Dresden	Hansastraße /					An der Festwiese
				Brücke Neustädter Bahnhof				Radebeul	An der Festwiese
			Dresden	Hansastraße	42,6	11:25	12:37	Radebeul	Uferstraße
5,5	10:10	10:33	Dresden	Radeburger Straße	42,8	11:25	12:37	Radebeul	Uferstraße
8,5	10:16	10:43	Dresden	Saßnitzer Straße					(Am Restaurant Dampfschiff)
				Saßnitzer Straße	43,0	11:25	12:38	Radebeul	Fabrikstraße
9,1	10:18	10:45	Dresden	Mühlweg				Radebeul	Fabrikstraße
			Boxdorf	Hauptstraße	43,6	11:27	12:40	Radebeul	Ziegeleiweg
10,9	10:21	10:51	Boxdorf	Waldteichstraße	43,7	11:27	12:40	Radebeul	Kötitzer Straße
			Boxdorf	Waldteichstraße	43,9	11:27	12:41	Radebeul	Kreisverkehr / Brückenzubringer
12,1	10:24	10:55	Boxdorf	Kunzer Marktweg					(3. Ausfahrt)
12,5	10:24	10:56	Boxdorf	Getränkepunkt für 60, 50 km				Radebeul	Brückenzubringer
				im Gewerbegebiet Boxdorf	44,8	11:29	12:44	Radebeul	Auffahrt Niederwarthaer Brücke
12,7	10:25	10:57	Boxdorf	Kunzer Marktweg				Radebeul	Niederwarthaer Brücke
13,2	10:26	10:58	Boxdorf	Waldteichstraße	46,4	11:32	12:49	Niederwartha	Meißner Straße B6
			Boxdorf	Waldteichstraße				Niederwartha	Am Fährhaus
16,1	10:32	11:08	Volkersdorf	Moritzburger Straße /					(Gaststätte Am Zarenkeller)
				Volkersdorfer Straße	46,5	11:33	12:50	Niederwartha	Am Fährhaus
			Moritzburg	Volkersdorfer Straße				Niederwartha	Querung Bahndamm
19,0	10:38	11:18	Moritzburg	Waldstraße				Niederwartha	Elberadweg
19,4	10:38	11:19	Moritzburg	Schloßallee				Gohlis	Elberadweg
			Moritzburg	Schloßallee	48,9	11:37	12:58	Gohlis	Elberadweg / Dorfstraße
19,9	10:39	11:21	Moritzburg	Roßmarkt				Gohlis	Dorfstraße
			Moritzburg	Roßmarkt	51,6	11:43	13:06	Gohlis	Dorfstraße / Elbstraße
20,2	10:40	11:22	Moritzburg	Tourteilung 60 von 50 km				Gohlis	Elbstraße
				Roßmarkt /				Gohlis	Grüner Weg
				Kötzschenbrodaer Straße				Gohlis	Grüner Weg / Elberadweg
			Moritzburg	Markt				Dresden	Elberadweg
20,7	10:41	11:24	Moritzburg	Meißner Straße	57,1	11:54	13:25	Dresden	Flügelweg / Elberadweg
			Moritzburg	Meißner Straße				Dresden	Flügelweg
24,0	10:47	11:34	Auer	Großenhainer Straße				Dresden	Flügelweg / Hafenbrücke
			Auer	Großenhainer Straße	57,7	11:55	13:27	Dresden	Hafenweg (Elberadweg)
27,6	10:55	11:46	Mistschänke	Mistschänkenweg	58,0	11:56	13:28	Dresden	Hafenweg / Open Air Gelände
			Mistschänke	Mistschänkenweg / Mistweg /				Dresden	Open Air Gelände /
				Forststraße					Schlachthofstraße
29,8	10:59	11:54	Weinböhla	Forststraße / Steinbacher Straße				Dresden	Schlachthofstraße
			Weinböhla	Steinbacher Straße	58,5	11:56	13:29	Dresden	Schlachthofstraße / Messering
31,2	11:02	11:59	Weinböhla	Nizzastraße				Dresden	Messering
			Weinböhla	Brückenstraße				Dresden	Pieschener Allee
32,1	11:04	12:02	Weinböhla	Brückenstraße / Hauptstraße	60,5	12:01	13:36	Dresden	Pieschener Allee / Ostra-Ufer
				(Unterführung)				Dresden	Ostra-Ufer
			Weinböhla	Hauptstraße / Kirchplatz	60,9	12:01	13:37	Dresden	Devrientstraße / Terrassenufer
33,0	11:05	12:04	Weinböhla	Dresdner Straße				Dresden	Tourzusammenführung
			Coswig	Dresdner Straße /					60, 50, 30 mit 115, 95, 15 km
				Weinböhlaer Straße					Terrassenufer/ Theaterplatz
			Coswig	Salzstraße	61,4	12:02	13:39	Dresden	ZIEL Theaterplatz
35,7	11:11	12:13	Coswig	Salzstraße					
37,2	11:14	12:18	Coswig	Neucoswiger Straße /					
				Mittlere Bergstraße					

Die angegebenen Zeiten sind keine Vorgaben, sondern dienen Ihrer Orientierung. Eventuelle Pausenzeiten rechnen Sie einfach zur angegebenen Uhrzeit hinzu. **Bitte informieren Sie sich über aktuelle Baustellen bzw. Streckenänderungen unter www.sz-fahrradfest.de**