



29. SZ-FAHRRAD FEST

108 KM

Fahrrad **XXL** - TOUR

15. JUNI 2025

STEILE AUFSCHWÜNGE RICHTUNG ALTENBERG

STARTZEIT: 7:15 UHR HÖHENMETER: $\uparrow\downarrow$ 1.347 HM

Mit 108 Kilometern und 1.347 Höhenmetern ist die Königsetappe eine echte Herausforderung. Bis Lungkwitz bei Kreischa folgt sie der Streckenführung der zweitlängsten Tour und hält gleich darauf eine Prüfung für Lungen und Waden bereit: die landschaftlich schöne, aber lange Steigung von Reinhardtsgrμμα nach Oberfrauendorf. Wem das noch nicht genügt, der hat wenig später die Option, sich beim neuen Bergzeitfahren entlang des SachsenEnergie-Eiskanals zu testen. Ihren höchsten Punkt erreicht die Runde bei 785 Metern über NN an den Galgenteichen von Altenberg. Danach geht es tendenziell bergab bis nach Pirna, wo die Radler nochmal Kraft für den letzten Abschnitt auf der anderen Elbseite tanken können.

Start/Ziel


Altmarkt, Dresden

Berg-Challenge

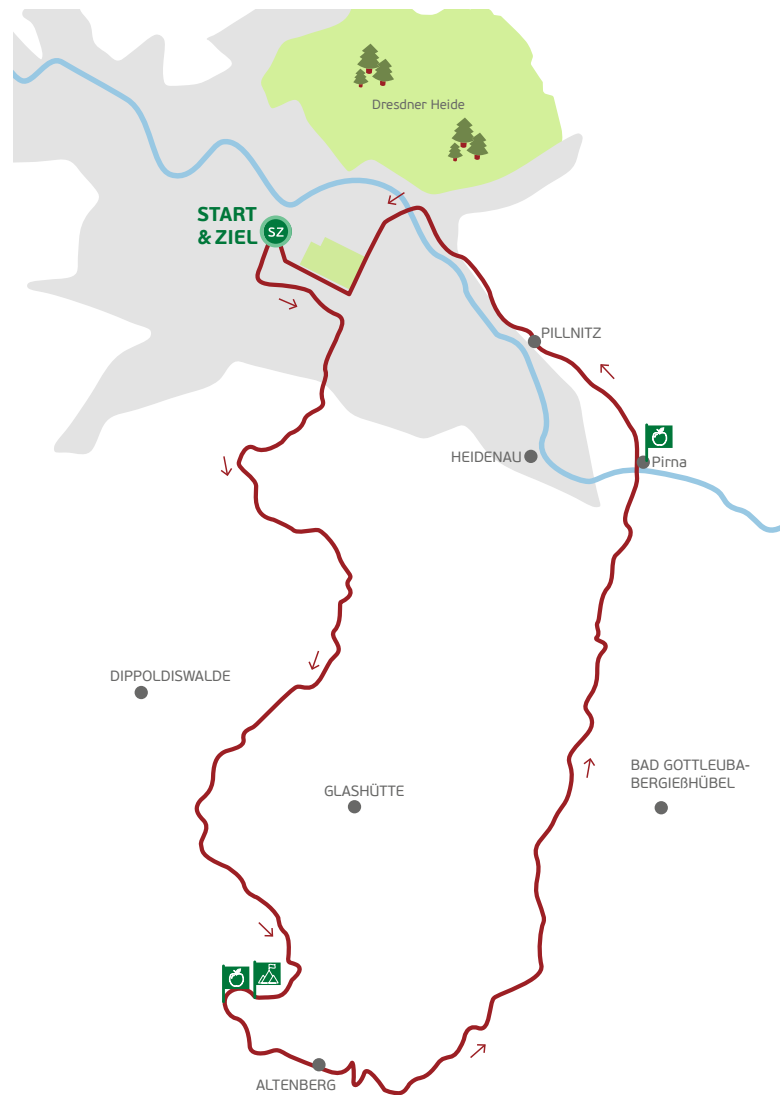
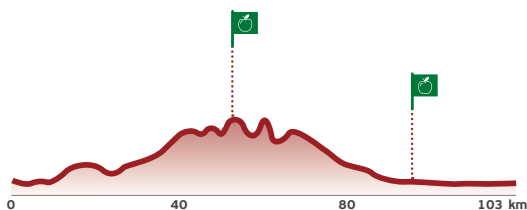
Altenberg

Verpflegungspunkte

 Altenberg

 Pirna, LidL-Markt

HÖHENPROFIL DER TOUR



BITTE BEACHTET FOLGENDE HINWEISE

Sicherheit: Alle Strecken des SZ-Fahrradfestes führen durch den öffentlichen Verkehrsraum. Straßenschäden können demnach nicht ausgeschlossen werden. Die Straßenverkehrsordnung und das Rechtsfahrgebot sind unbedingt zu befolgen. Verstöße können vom Veranstalter und der Polizei geahndet werden. Verhaltet Euch so, dass Ihr keine anderen Verkehrsteilnehmer gefährdet oder schädigt. Alle Teilnehmenden sind für die Verkehrssicherheit ihres Fahrrads selbst verantwortlich und sollten einen Helm tragen. **Verwertungsrechte:** Die Teilnehmenden sind damit einverstanden, dass im Rahmen der Veranstaltung gemachte Fotos, Filmaufnahmen und Interviews ohne Vergütungsanspruch für die Berichterstattung und Bewerbung des Fahrradfestes genutzt und auch an Partner und Sponsoren für deren eigene Zwecke weitergegeben werden dürfen. **Minderjährige:** Minderjährige oder nicht unbeschränkt Geschäftsfähige dürfen nur in Begleitung oder mit dem schriftlichen

Einverständnis eines Erziehungsberechtigten/gesetzlichen Vertreters am SZ-Fahrradfest teilnehmen. **Startnummer:** Die Startnummer darf nicht an Dritte weitergegeben und muss deutlich sichtbar vorn am Fahrrad oder im Brustbereich an der Kleidung befestigt werden. **Haftung:** Die Teilnahme erfolgt auf eigenes Risiko. Die Teilnehmenden erklären mit ihrer Anmeldung ausdrücklich, dass ihnen die spezifischen Gefahren der Veranstaltung bekannt sind sowie für ihre Teilnahme keine gesundheitlichen Bedenken bestehen.

Es gelten die Teilnahmebedingungen des Veranstalters Sächsische Zeitung, DDV Mediengruppe GmbH & Co. KG, Ostra-Allee 20, 01067 Dresden, die unter <http://www.sz-fahrradfest.de/teilnahmebedingungen> im Internet abrufbar sind.

Mit freundlicher Unterstützung von:



FAHRRAD XXL - TOUR 108 KM

km	hm*	Streckenminuten		Ort	Streckenführung
		ø 36 km/h	ø 18 km/h		
0,0	0,0	7:15	7:30	Dresden	Start Altmarkt Wilsdruffer Str.
0	0	7:15	7:30	Dresden	Wilsdruffer Str.
0,4	2,561	7:15	7:31		Tourteilung (8km von 16, 35, 45, 65, 100 km)
0,4	2,561	7:15	7:31	Dresden	Pirnaischer Platz/ St. Petersburger Str.
0,7	5,196	7:16	7:32	Dresden	St. Petersburger Str./ Dr. Külz-Ring
1,6	5,196	7:17	7:35	Dresden	St. Petersburger Str./Am Hbf
1,8	10,76	7:18	7:36	Dresden	Am Hbf/Fritz-Löffler-Str./ Bayrische Str.
2,4	10,76	7:19	7:38	Dresden	Fritz-Löffler-Str./Reichenbachstr.
2,5	13,01	7:19	7:38		Tourteilung (16, 35km von 45, 65, 100 km)
2,5	13,01	7:19	7:38	Dresden	Fritz-Löffler-Platz/Bergstr.
2,8	18,791	7:19	7:39	Dresden	Bergstr./Zellescher Weg
3,9	18,791	7:21	7:43	Dresden	Zellescher Weg/Paradiesstr.
4,6	18,791	7:22	7:45	Dresden	Zellescher Weg/Teplitzer Str.
4,6	18,791	7:22	7:45		Tourteilung (45km von 65, 100 km)
5,8	18,791	7:24	7:49	Dresden	Teplitzer Str./Wilhelm-Franke-Str.
6,3	39,941	7:25	7:51	Dresden	Wilhelm-Franke-Str./Einfahrt Kreisverkehr
6,3	39,941	7:25	7:51	Dresden	2. Ausfahrt Kreisverkehr/Wilhelm-Franke-Str.
7,4	47,316	7:27	7:54	Dresden	Wilhelm-Franke-Str./Koloniestr.
7,5	57,32	7:27	7:55	Dresden	Koloniestr./Leubnitzer Höhe
7,5	57,32	7:27	7:55		Leubnitzer Höhe/Goppelner Str./ Leubnitzer Str.
9,3	97,03	7:30	8:01	Dresden/ Goppeln	Leubnitzer Str./Autobahnzubringer S191n
9,6	102,547	7:31	8:02	Goppeln	Leubnitzer Str./Goppelner Hauptstr.
10,1	151,706	7:31	8:03		Golberoder Str./Babisnauer Weg
10,6	177,42	7:32	8:05	Golberode	Golberoder Str./Zur Pappel
11,3	177,42	7:33	8:07		Zur Pappel/Alter Postweg
12,4	203,63	7:35	8:11		Alter Postweg/Hornschanke/ Abzweig Kauztsch
13,5	210,711	7:37	8:15		Alter Postweg/Rippiener Str.
14,2	213,092	7:38	8:17	Possendorf	Rippiener Str./Kreischauer Str.
16,3	234,077	7:42	8:24	Kleincarsdorf	Zur Laue/Dorfstr.
16,7	241,562	7:42	8:25		Zur Laue/Possendorfer Str./ Abzweig Quoren
17,1	241,562	7:43	8:27	Quoren	Talstr./Am Wasserbehälter
17,2	241,562	7:43	8:27	Quoren	Talstr./Kipsenstr.
17,4	241,562	7:44	8:28	Quoren	Talstr./Quorener Str.
18,4	241,562	7:45	8:31	Kreischa	Qorener Str./Oberer Dorfplatz
18,5	241,562	7:45	8:31	Kreischa	Oberer Dorfplatz/Hauptstr.
19,3	241,562	7:47	8:34	Kreischa	Hauptstr./Einfahrt Kreisverkehr
19,3	241,562	7:47	8:34	Kreischa	1. Ausfahrt Kreisverkehr/ Lungwitzer Str.
19,9	244,688	7:48	8:36	Lungwitz	Lungwitzer Str./Dippoldiswalder Str./ Wiesenstr.
20,9	244,688	7:49	8:39	Lungwitz	Dippoldiswalder Str./ Wittendorfer Str.
22,3	261,225	7:52	8:44		Tourteilung (65km von 100 km)
22,3	261,225	7:52	8:44		Dippoldiswalder Str./untere Dorfstr./ Abzw. Hausdorf
24,7	357,764	7:56	8:52		Dippoldisw. Str. S183/Kreischauer Str. (Abzw. Hirschbach)
26,7	378,612	7:59	8:59	Reinhardtsgrimma	S 183/Grimmsche Hauptstr.
26,9	382,12	7:59	8:59	Reinhardtsgrimma	Grimmsche Hauptstr./ Cunnersdorfer Str.
27,1	384,611	8:00	9:00	Reinhardtsgrimma	Grimmsche Hauptstr./Kirchberg (Abzweig Hirschbach)
27,1	384,611	8:00	9:00	Reinhardtsgrimma	Grimmsche Hauptstr. - Zum Staudamm
29,9	431,635	8:04	9:09	Niederfrauendorf	Zum Staudamm/Glashütter Str. Schmiedeberger Str.
32,1	491,386	8:08	9:17	Oberfrauendorf	Schmiedeberger Str. S183/ Abzweig Elend
33,5	566,95	8:10	9:21	Oberfrauendorf/ Falkenhain	S183/Hochwaldstr.
33,5	566,95	8:10	9:21		Hochwaldstr.
38,8	658,374	8:19	9:39	Falkenhain	Hochwaldstr./Falkenhainer Str.
39,3	680,648	8:20	9:41	Falkenhain	Falkenhainer Str./Johnsbacher Hauptstr.
40	680,648	8:21	9:43		Falkenhainer Str./Bärenburger Str.
42,6	724,433	8:26	9:52		Alte Dresdner Str./Kohlgrundweg
44,7	853,063	8:29	9:59		Kohlgrundweg (Bergzeitfahren)
44,8	853,063	8:29	9:59		Kohlgrundweg/Einfahrt Verpflegungspunkt
44,8	853,063	8:29	9:59	Altenberg	Verpflegungspunkt - Parkplatz an der Bobbahn
44,9	853,063	8:29	9:59		Ausfahrt Verpflegungspunkt/ Bornweg
45	853,063	8:30	10:00		Bornweg/Falkenhainer Flügel
45,2	853,063	8:30	10:00		Abzweig Oberbärenburg
45,6	853,063	8:31	10:02		B170 (letzte Kehre)
48,6	894,363	8:36	10:12		B170/Schellerhauer Weg (Abzweig Schellerau)
50,2	931,622	8:38	10:17	Altenberg	Dresdner Str. (B170)/Rehfelder Str.
50,2	931,622	8:38	10:17	Altenberg	Dresdner Str. (B170)
50,9	931,622	8:39	10:19	Altenberg	Dresdner Str. (B170)/Geisingstr.
50,9	931,622	8:39	10:19		Geisingstr. - Altenberger Str.
53,7	1014,089	8:44	10:29	Geising	Altenberger Str./Bahnhofplatz
53,9	1014,089	8:44	10:29	Geising	Altenberger Str./Hauptstr.

km	hm*	Streckenminuten		Ort	Streckenführung
		ø 36 km/h	ø 18 km/h		
54,6	1014,089	8:46	10:32	Geising	Hauptstr./Teplitzer Str./ Löwenhainer Str.
54,6	1014,089	8:46	10:32	Löwenhain	Löwenhainer Str. - Dorfstr.
59	1040,697	8:53	10:46		Dorfstr./Müglitztalstr.
59,4	1040,697	8:54	10:48		Schafbrücke/Zschöornelweg
60,9	1040,697	8:56	10:53		Schafbrücke/S174
61,5	1040,697	8:57	10:55	Liebenau	S174/Einfahrt Kreisverkehr
61,5	1040,697	8:57	10:55	Liebenau	2. Ausfahrt Kreisverkehr/S174
65,6	1050,083	9:04	11:08		S174/Abzweig Börnersdorf (K8756)
67,5	1060,222	9:07	11:15	Börnersdorf	Börnersdorf (K8756)/Abzweig Hennersbach
67,8	1060,222	9:08	11:16	Börnersdorf	Börnersdorf (K8756)/Abzweig Liebstadt (S176)
67,9	1063,306	9:08	11:16	Börnersdorf	Börnersdorf (K8756)/Wingersdorf (K8756)
71,5	1097,868	9:14	11:28	Göpfersdorf	K8756/Göpfersdorf
74	1097,868	9:18	11:36	Gersdorf	K8756/Gersdorf
74,4	1097,868	9:19	11:38	Gersdorf	Gersdorf/Abzweig Borna
76,5	1118,371	9:22	11:45	Bahretal	Bahretalstr./Bergstr.
78	1124,764	9:25	11:50		Bahretalstr./Friedrichswalde
80,4	1131,813	9:29	11:58		Bahretalstr./Abzweig Dohma
81,6	1135,916	9:31	12:02	Pirna - Zehista	Bahretalstr./Liebstädter Str.
82,1	1135,916	9:31	12:03	Pirna - Zehista	Liebstädter Str./Bergiebhübler Str.
82,8	1151,38	9:33	12:06	Pirna	Zehistaer Str./Einfahrt Kreisverkehr
82,9	1151,38	9:33	12:06	Pirna	Ausfahrt Kreisverkehr/Zehistaer Str.
83,1	1151,38	9:33	12:07	Pirna	Zehistaer Str./An der Seidewitz
83,3	1151,38	9:33	12:07	Pirna	An der Seidewitz/Postweg
84,4	1151,38	9:35	12:11	Pirna	Postweg/Dippoldiswalder Str.
84,4	1151,38	9:35	12:11		Tourzusammenführung (65 km mit 100 km)
84,7	1151,38	9:36	12:12	Pirna	Dippoldiswalder Str./ Dresdner Str./Maxim-Gorki-Str.
85,1	1153,999	9:36	12:13	Pirna	Maxim-Gorki-Str./Bahnhofstr.
85,5	1153,999	9:37	12:15	Pirna	Brückenstr./Stadtbrücke
85,5	1153,999	9:37	12:15		Tourzusammenführung (45 km mit 65, 100 km)
85,9	1159,153	9:38	12:16	Pirna	Stadtbrücke/Fährstr.
86	1159,153	9:38	12:16	Pirna-Copitz	Fährstr./Pratzschwitzer Str.
86,1	1162,18	9:38	12:17	Pirna-Copitz	Pratzschwitzer Str./Rudolf-R.-Str.
86,2	1162,18	9:38	12:17	Pirna-Copitz	Rudolf-Renner-Str./Rudolf-R.-Str.
86,2	1162,18	9:38	12:17	Pirna-Copitz	Rudolf-Renner-Str./Einfahrt Verpflegungspunkt
86,2	1162,18	9:38	12:17		Verpflegungspunkt Pirna - Lidl Markt
86,3	1162,18	9:38	12:17	Pirna-Copitz	Ausfahrt Verpflegungspunkt/Rudolf- Renner-Str.
86,3	1162,18	9:38	12:17	Pirna-Copitz	Rudolf-Renner-Str.
87,5	1172,477	9:40	12:21	Pirna-Copitz	Rudolf-Renner-Str./Basteistr.
87,6	1172,477	9:41	12:22	Pirna-Copitz	Rudolf-Renner-Str./Radeberger Str.
88,4	1172,477	9:42	12:24	Pirna-Copitz	Äußere Pillnitzer Str./Auffahrt Schnellstr.
88,6	1175,608	9:42	12:25		Kastanienallee/Auffahrt Schnellstr.
88,9	1175,608	9:43	12:26	Graupa	Kastanienallee/Lindenstr. (Abzweig Graupa)
90,4	1186,135	9:45	12:31	Graupa	Kastanienallee/Lohmener Str.
93	1206,651	9:50	12:40	Pillnitz	Lohmener Str./Pillnitzer Platz
93	1206,651	9:50	12:40	Pillnitz	Pillnitzer Platz/Lohmener Str.
93,5	1209,006	9:50	12:41	Pillnitz	Lohmener Str./Orangeriestr.
94,1	1209,006	9:51	12:43	Pillnitz	Orangeriestr./ Pillnitzer Landstr.
94,1	1209,006	9:51	12:43		Pillnitzer Landstr.
97,8	1215,032	9:58	12:56	Wachwitz	Altwachwitz/Zufahrt Elbe
97,8	1215,032	9:58	12:56		Pillnitzer Landstr.
100	1228,783	10:01	13:03	Dresden	Körnerplatz/Grundstr.
100	1228,783	10:01	13:03	Dresden	Blaues Wunder
100,5	1233,775	10:02	13:05	Dresden	Schillerplatz
100,6	1233,775	10:02	13:05	Dresden	Schillerplatz/Hüblerstr.
100,6	1233,775	10:02	13:05	Dresden	Hüblerstr.
101,6	1233,775	10:04	13:08	Dresden	Hüblerstr./Hüblerplatz
101,7	1233,775	10:04	13:09	Dresden	Hüblerplatz/Bergmannstr.
101,8	1233,775	10:04	13:09	Dresden	Bergmannstr./Einfahrt Kreisverkehr
101,8	1233,775	10:04	13:09	Dresden	2. Ausfahrt Kreisverkehr/ Bergmannstr.
102,4	1233,775	10:05	13:11	Dresden	Bergmannstr./Schandauer Str.
102,9	1233,775	10:06	13:13	Dresden	Schandauer Str./Bertold-Brecht-Str.
103,9	1233,775	10:08	13:16	Dresden	Bertold-Brecht-Str./Stübelallee/ Karcherallee
103,9	1233,775	10:08	13:16		Tourzusammenführung (8km mit 45, 65, 100 km)
104,1	1233,775	10:08	13:17	Dresden	Karcherallee/Bodenbacher Str.
104,4	1233,775	10:09	13:18	Dresden	Karcherallee/Winterbergstr.
104,9	1233,775	10:09	13:19	Dresden	Karcherallee/Tiergartenstr.
106,7	1233,775	10:12	13:25	Dresden	Tiergartenstr./Gerhard-Hauptmann- Str.
106,8	1233,775	10:13	13:26	Dresden	Lenéplatz/Lenéstr.
106,8	1233,775	10:13	13:26		Tourzusammenführung (16, 35 mit 8, 45, 65, 100 km)
106,8	1233,775	10:13	13:26	Dresden	Parkstr.
106,8	1233,775	10:13	13:26	Dresden	Bürgerwiese
107,8	1233,775	10:14	13:29	Dresden	Bürgerwiese/St. Petersburger Str.
108	1233,775	10:15	13:30	Dresden	Dr.-Külz-Ring/Schulgasse
108,2	1233,775	10:15	13:30	Dresden	Dr.-Külz-Ring/Seestr.
108,4	1233,775	10:15	13:31	Dresden	Seestr.
108,4	1233,775	10:15	13:31		ZIEL Altmarkt

* kumulierte Höhenmeter: Die Angabe bezieht sich auf die insgesamt bewältigten Höhenmeter, auf- wie abwärts, am jeweiligen Streckenpunkt.