



28. SZ-FAHRRAD FEST

65 km


DDV  LOKAL-TOUR

9. JUNI 2024

Start/Ziel

Theaterplatz Dresden

Verpflegungspunkte

 Arnsdorf, Lidl-Markt Pirna, Lidl-Markt

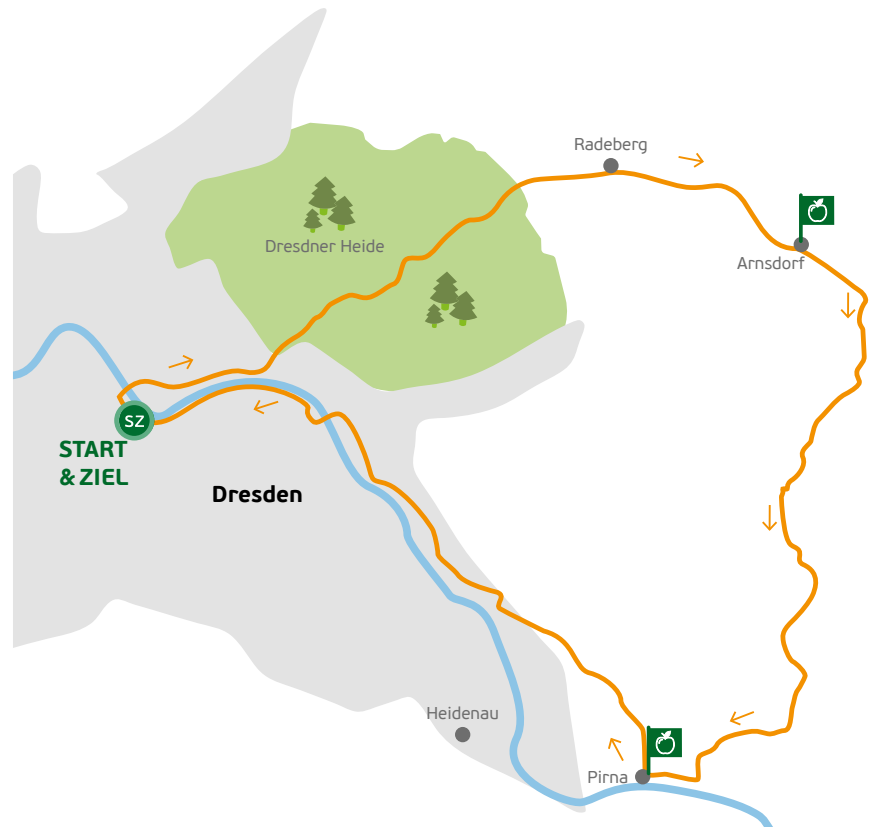
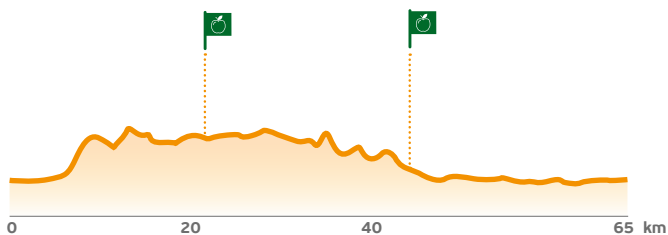
ÜBERSCHRIFT

DURCH WÄLDER UND WEINBERGE

STARTZEIT: 08:15 UHR HÖHENMETER: $\uparrow\downarrow$ 597 M

Auf der zweitlängsten Tour sind auch einige Höhenmeter zu bewältigen, denn schon bald nach dem Start führt der Weg durch die Dresdner Heide hinauf bis nach Radeberg. Im nahen Arnsdorf wartet der erste Verpflegungspunkt; in moderatem Auf und Ab fahren die Radler dann am Rande der Sächsischen Schweiz über Dittersbach und Lohmen nach Pirna. Rechtselbisch oberhalb der Stadt tauchen sie in eine abwechslungsreiche Landschaft mit Wäldern, Obstplantagen und Weinbergen ein. In Pillnitz tangieren sie den üppig grünen Schlosspark, bevor sie Kurs auf Loschwitz und das Blaue Wunder nehmen. Am Käthe-Kollwitz- und Terrassenufer können sie ganz entspannt Richtung Ziel „ausrollen“.

HÖHENPROFIL DER TOUR



BITTE BEACHTET FOLGENDE HINWEISE

Sicherheit: Alle Strecken des SZ-Fahrradfestes führen durch den öffentlichen Verkehrsraum. Straßenschäden können demnach nicht ausgeschlossen werden. Die Straßenverkehrsordnung und das Rechtsfahrgebot sind unbedingt zu befolgen. Verstöße können vom Veranstalter und der Polizei geahndet werden. Verhaltet Euch so, dass Ihr keine anderen Verkehrsteilnehmer gefährdet oder schädigt. Alle Teilnehmenden sind für die Verkehrssicherheit ihres Fahrrads selbst verantwortlich und sollten einen Helm tragen. **Verwertungsrechte:** Die Teilnehmenden sind damit einverstanden, dass im Rahmen der Veranstaltung gemachte Fotos, Filmaufnahmen und Interviews ohne Vergütungsanspruch für die Berichterstattung und Bewerbung des Fahrradfestes genutzt und auch an Partner und Sponsoren für deren eigene Zwecke weitergegeben werden dürfen. **Minderjährige:** Minderjährige oder nicht unbeschränkt Geschäftsfähige dürfen nur in Begleitung oder mit dem schriftlichen

Einverständnis eines Erziehungsberechtigten/gesetzlichen Vertreters am SZ-Fahrradfest teilnehmen. **Startnummer:** Die Startnummer darf nicht an Dritte weitergegeben und muss deutlich sichtbar vorn am Fahrrad oder im Brustbereich an der Kleidung befestigt werden. **Haftung:** Die Teilnahme erfolgt auf eigenes Risiko. Die Teilnehmenden erklären mit ihrer Anmeldung ausdrücklich, dass ihnen die spezifischen Gefahren der Veranstaltung bekannt sind sowie für ihre Teilnahme keine gesundheitlichen Bedenken bestehen.

Es gelten die Teilnahmebedingungen des Veranstalters Sächsische Zeitung, DDV Mediengruppe GmbH & Co. KG, Ostra-Allee 20, 01067 Dresden, die unter <http://www.sz-fahrradfest.de/teilnahmebedingungen> im Internet abrufbar sind.

Mit freundlicher Unterstützung von:



DDV LOKAL-TOUR 65 KM

km	hm*	Streckenminuten		Ort	Streckenführung
		ø 27 km/h	ø 18 km/h		
0,0	0,0	8:15	8:30	Dresden	Start Theaterplatz
0,1	0,0	8:15	8:30	Dresden	Thaterplatz/Terassenufer
0,2	0,0	8:15	8:30	Dresden	Terassenufer/Elberadweg
0,3	0,0	8:15	8:31	Dresden	Terassenufer/Devrientstr.
0,7	0,0	8:16	8:32		Tourteilung (5, 65, 100 km von 13, 30, 55 km)
0,7	0,0	8:16	8:32	Dresden	Devrientstr./Ostra-Ufer
0,9	0,0	8:17	8:33	Dresden	Devrientstr./Marienbrücke
1,4	13,0	8:18	8:35		Tourteilung (5 km von 65, 100 km)
1,4	13,0	8:18	8:35	Dresden	Marienbrücke/Kleine Marienbrücke
1,6	13,0	8:18	8:36	Dresden	Antonstr./Leipziger Str.
1,9	13,0	8:19	8:37	Dresden	Antonstr./Hansastr.
2,3	15,4	8:20	8:38	Dresden	Antonstr./Albertplatz
2,7	18,8	8:21	8:40	Dresden	Bautzner Str./Hoyerswerdaer Str.
3,5	25,0	8:22	8:43	Dresden	Bautzner Str./Radeberger Str.
4,3	25,0	8:24	8:46	Dresden	Bautzner Str./Abzweig Waldschlöbchenbrücke
5,2	37,7	8:26	8:49	Dresden	Bautzner Str./Fischhausstr.
5,5	37,7	8:27	8:50	Dresden	Fischhausstr./Heideparkstr.
6,3	37,7	8:29	8:53	Dresden	Fischhausstr./Radeberger Landstr.
10,6	163,7	8:38	9:09		Radeberger Landstr./Heidemühle
12,8	212,9	8:43	9:18		Radeberger Landstr./Ullersdorf-Langebrücker Str.
15,1	212,9	8:48	9:26	Radeberg	Radeberger Landstr./Dresdner Str.
15,3	212,9	8:49	9:27	Radeberg	Dresdner Str./Heidestr.
16,8	239,9	8:52	9:33	Radeberg	Dresdner Str./Hauptstr.
16,9	239,9	8:52	9:33	Radeberg	Hauptstr./Röderstr.
17,0	239,9	8:52	9:33	Radeberg	Röderstr./Dr.-Albert-Dietze-Str.
17,3	239,9	8:53	9:34	Radeberg	Röderstr./Stolpener Str.
17,3	239,9	8:53	9:34		Stolpener Str.
18,0	255,9	8:55	9:37	Wallroda	Stolpener Str.
23,1	255,9	9:06	9:56	Arnsdorf	Stolpener Str./Einfahrt Verpflegungspunkt
23,1	255,9	9:06	9:56	Arnsdorf	Verpflegungspunkt Arnsdorf - Lidl Markt
23,1	255,9	9:06	9:56	Arnsdorf	Ausfahrt Verpflegungspunkt/ Stolpener Str.
23,8	255,9	9:07	9:59	Arnsdorf	Stolpener Str./Seeligstädter Str.
25,2	311,9	9:11	10:04	Fischbach	Tourteilung (65 km von 100 km)
25,2	311,9	9:11	10:04	Fischbach	Stolpener Str./Wilschdorfer Str.
25,4	311,9	9:11	10:05	Fischbach	Wilschdorfer Str./Wiesenweg
26,7	311,9	9:14	10:10		Wilschdorfer Str./Bautzner Landstr. (B6)
27,5	327,0	9:16	10:13		Waldsiedlung/Fischbacher Str.
28,1	327,0	9:17	10:15	Wilschdorf	Fischbacher Str./Dresdner Str.
28,4	327,0	9:18	10:16	Wilschdorf	Dresdner Str./Alte Hauptstr.
30,4	338,6	9:22	10:24	Wilschdorf	Alte Hauptstr./Wilschdorfer Str.
31,9	352,8	9:25	10:29	Dittersbach	Wilschdorfer Str./Hauptstr.
32,1	352,8	9:26	10:30	Dittersbach	Hauptstr./Wünschendorfer Str.
32,4	352,8	9:27	10:31	Dittersbach	Wünschendorfer Str./ Elbersdorfer Str.
33,4	397,5	9:29	10:35	Elbersdorf	An der schönen Höhe/Bergstr./ Elbersdorfer Str.
34,5	420,4	9:31	10:39	Elbersdorf	Bergstr./Elbersdorfer Str.
35,1	424,4	9:33	10:41	Porschendorf	Elbersdorfer Str./Lindenstr.
35,4	424,4	9:33	10:42	Porschendorf	Lindenstr. (Am Wasserkraftwerk)
35,7	424,4	9:34	10:43	Porschendorf	Lindenstr./An d. alten Ziegelei
37,0	424,4	9:37	10:48	Am Antoniuskreuz	Lindenstr./Kirschallee
37,7	454,9	9:38	10:51	Lohmen	Kirschallee/Richard-Wagner-Str.
38,3	454,9	9:40	10:53	Lohmen	Richard-Wagner-Str./ Am Wesenitzbogen

km	hm*	Streckenminuten		Ort	Streckenführung
		ø 27 km/h	ø 18 km/h		
38,4	469,4	9:40	10:54	Lohmen	Richard-Wagner-Str./ Mühlsdorfer Str.
38,6	475,6	9:40	10:54	Lohmen	Mühlsdorfer Str./Fabrikstr.
38,8	478,0	9:41	10:55	Lohmen	Fabrikstr./Bahnhofstr.
39,0	478,0	9:41	10:56	Lohmen	Bahnhofstr./Basteistr.
39,0	478,0	9:41	10:56		Tourzusammenführung (65 km mit 100 km)
39,1	478,0	9:41	10:56	Lohmen	Basteistr./Herrenleith Weg
40,3	478,0	9:44	11:01		Herrenleith Weg/Herrenleite
42,4	478,0	9:49	11:09	Mockethal	Herrenleite/Wehlener Str.
42,6	478,0	9:49	11:09	Mockethal	Wehlener Str./Arthur-Thiermann-Str.
43,5	505,2	9:51	11:13		Arthur-Thiermann-Str./Grundstr.
43,7	505,2	9:52	11:13	Pirna-Copitz	Grundstr./Postaer Str.
43,8	505,2	9:52	11:14	Pirna-Copitz	Postaer Str./Oberposta
43,8	505,2	9:52	11:14	Pirna-Copitz	Postaer Str./Oberer Platz/ Hauptplatz/Fährstr.
45,0	510,5	9:55	11:18	Pirna-Copitz	Fährstr./Pratzschwitzer Str.
45,2	510,5	9:55	11:19	Pirna-Copitz	Pratzschwitzer Str./Rudolf-Renner-Str.
45,4	510,5	9:55	11:20	Pirna-Copitz	Rudolf-Renner-Str./Einbahnstr.
45,4	510,5	9:55	11:20	Pirna-Copitz	Zufahrt Lidl-Parkplatz
45,4	510,5	9:55	11:20		Verpflegungspunkt Pirna - Lidl Markt
45,4	510,5	9:55	11:20	Pirna-Copitz	Ausfahrt Verpflegungspunkt/ Rudolf-Renner-Str.
45,4	510,5	9:55	11:20	Pirna-Copitz	Rudolf-Renner-Str.
46,5	519,3	9:58	11:24	Pirna-Copitz	Rudolf-Renner-Str./Basteistr.
46,6	519,3	9:58	11:24	Pirna-Copitz	Rudolf-Renner-Str./Radeberger Str.
47,4	525,4	10:00	11:27	Pirna-Copitz	Äußere Pillnitzer Str./ Auffahrt Schnellstr.
47,6	525,4	10:00	11:28		Kastanienallee/Auffahrt Schnellstr.
47,9	525,4	10:01	11:29	Graupa	Kastanienallee/Lindenstr. (Abzweig Graupa)
49,4	525,4	10:04	11:35	Graupa	Kastanienallee/Lohmener Str.
49,4	525,4	10:04	11:35	Graupa	Lohmener Str.
52,0	540,4	10:10	11:45	Pillnitz	Lohmener Str./Pillnitzer Platz
52,0	540,4	10:10	11:45	Pillnitz	Pillnitzer Platz/Lohmener Str.
52,5	540,4	10:11	11:46	Pillnitz	Lohmener Str./Orangeriestr.
53,1	540,4	10:13	11:49	Pillnitz	Orangeriestr./ Pillnitzer Landstr.
53,1	540,4	10:13	11:49		Pillnitzer Landstr.
56,8	561,1	10:21	12:03	Wachwitz	Altwachwitz/Zufahrt Elbe
56,8	561,1	10:21	12:03		Pillnitzer Landstr.
59,0	579,5	10:26	12:11	Dresden	Körnerplatz/Grundstr.
59,0	579,5	10:26	12:11	Dresden	Blaues Wunder
59,5	579,5	10:27	12:13	Dresden	Schillerplatz
59,6	579,5	10:27	12:13	Dresden	Schillerplatz/Naumannstr.
59,9	579,5	10:28	12:14	Dresden	Naumannstr./Barteldesplatz
60,0	579,5	10:28	12:15	Dresden	Barteldesplatz/Goetheallee
60,2	579,5	10:28	12:15	Dresden	Goetheallee/Käthe-Kollwitz-Ufer
63,7	579,5	10:36	12:28	Dresden	Käthe-Kollwitz-Ufer/Sachsenplatz
63,7	579,5	10:36	12:28		Tourzusammenführung (5, 13, 30, 55 mit 65, 100 km)
63,8	586,7	10:36	12:29	Dresden	Sachsenplatz/Terassenufer
64,3	588,9	10:37	12:31	Dresden	Terassenufer/Steinstr.
64,5	588,9	10:38	12:31		Terrassenufer/Hasenberg
64,9	588,9	10:39	12:33	Dresden	Terrassenufer/Auffahrt Schloßplatz
65,0	591,5	10:39	12:33	Dresden	Schloßplatz/Sophienstr.
65,1	594,4	10:39	12:34	Dresden	Sophienstr./Einfahrt Ziel Theaterplatz
65,1	594,4	10:39	12:34		ZIEL Theaterplatz

* kumulierte Höhenmeter: Die Angabe bezieht sich auf die insgesamt bewältigten Höhenmeter, auf- wie abwärts, am jeweiligen Streckenpunkt.



Die angegebenen Zeiten sind keine Vorgaben, sondern dienen Eurer Orientierung. Eventuelle Pausenzeiten rechnet Ihr einfach zur angegebenen Uhrzeit hinzu. **Bitte informiert Euch über die detaillierte Streckenführung, aktuelle Baustellen bzw. Streckenänderungen unter www.sz-fahrradfest.de**